

Capitolul III. SOLUL

III.1. Calitatea solurilor: stare și tendințe

Solul este definit ca stratul de la suprafața scoarței terestre. Este format din particule minerale, materii organice, apă, aer și organisme vii. Este un sistem foarte dinamic care îndeplinește multe funcții și este vital pentru activitățile umane și pentru supraviețuirea ecosistemelor. Ca interfață dintre pământ, aer și apă, solul este o resursă neregenerabilă care îndeplinește mai multe funcții vitale:

- producerea de hrană/biomasă;
- depozitarea, filtrarea și transformarea multor substanțe;
- sursa de biodiversitate, habitate, specii și gene;
- servește drept platformă/mediu fizic pentru oameni și activitățile umane;
- sursă de materii prime, bazin carbonifer;
- patrimoniu geologic și arheologic.

Principalele procese de degradare ale solului sunt:

- eroziunea;
- degradarea materiei organice;
- contaminarea;
- salinizarea;
- compactizarea;
- pierderea biodiversității solului;
- scoaterea din circuitul agricol;
- alunecările de teren și inundațiile.

Solul este supus acțiunii poluărilor din aer și apă, fiind locul de întâlnire al diferiților poluanți: pulberile din aer și gazele toxice dizolvate de ploaie în atmosferă se întorc pe sol; apele de infiltrație impregnează solul cu poluanți antrenându-l spre adâncime; râurile poluate infectează suprafețele inundate sau irigate. Aproape toate reziduurile solide sunt depozitate prin aglomerare sau aruncate la întâmplare pe sol. Poluarea solului este forma de poluare cea mai dificil de măsurat și de controlat. Solul este mai dificil de curățat decât aerul sau apa.

III.1.1. Repartiția terenurilor pe clase de calitate

În funcție de destinația lor, terenurile se împart în mai multe categorii:

- terenuri cu destinație agricolă;
- terenuri cu destinație forestieră;
- terenuri aflate permanent sub ape;
- terenuri din intravilan, aferente localităților urbane și rurale pe care sunt amplasate construcțiile, alte amenajări ale localităților, inclusiv terenurile agricole și forestiere;
- terenuri cu destinații speciale cum sunt cele folosite pentru transporturile rutiere, feroviare, navale și aeriene, plajele, rezervațiile, monumentele naturii, ansamblurile și siturile arheologice și istorice etc.

Fondul funciar reprezintă una din cele mai importante resurse naturale ale țării și a fost reglementat prin Legea nr. 18/1991, cu modificările și completările ulterioare. Acesta este descris prin doi indicatori majori: dimensiunea categoriilor de teren și schimbările apărute în utilizarea terenurilor.

Din totalul suprafeței de 707129 ha, înregistrate în evidența statistică a terenurilor conform datelor transmise de DAJ Constanta, aproape 80% sunt terenuri agricole (558204 ha), restul de 20% fiind terenuri neagricole.

În perioada 2018- 2022, la nivelul județului Constanța, suprafața de teren agricol este repartizată astfel:

Tabel III.1.1.1

Nr. crt.	Categoriya de folosință	Suprafața (ha)				
		2018	2019	2020	2021	2022
1	Arabil	484168	354083.5	382836.39	396404.1	409963.1
2	Pășuni	58713	39040.48	40365.28	43408.51	44265.51
3	Fânețe și pășuni naturale					
4	Vii	11543	4803.02	6102.13	6169.5	6364.5
5	Livezi	3780	2442	2844.2	2920.89	2925.89
TOTAL TEREN AGRICOL		558204	400369	432148*	448903**	463519***

Sursa date OSPA Constanța

*din suprafata Agricola totala de 558204 ha, conform datelor transmise de OSPA Constanta s-au cartat 463519 ha pana in anul 2022 inclusiv

Calitatea solurilor

Solurile din județul Constanța prezintă o mare diversitate de condiții genetice și de mediu. În general, în condiții naturale fertilitatea și potențialul de producție al acestor soluri permit diversificarea structurii culturilor. În ultima perioadă, datorită atât modificărilor climatice cât și factorului uman starea fertilității solurilor a scăzut, crescând suprafețele cu terenuri degradate. Din punct de vedere genetic majoritatea solurilor au ca material parental loessul care contribuie la degradarea mai rapidă a solurilor.

Potențialul productiv al terenurilor este reflectat de nota de bonitare pentru folosințe și culturi agricole.

Nota de bonitare rezultă din cumularea favorabilității factorilor principali și anume: temperatură medie anuală, precipitații medii anuale, stare de gleizare, de pseudogleizare a solului, salinizare și alcalizare a solului, textura solului în orizontul superior, gradul de poluare a solului, panta terenului, alunecări de teren, adâncimea apei freactice, inundabilitate, porozitate totală, conținutul de carbonat de calciu total, reacția solului, volumul edafic, rezerva de humus, excesul de umiditate de suprafață.

Fiecare cultură, în funcție de factorii enumerați mai sus și fiecare folosință primesc diferiți coeficienți care variază între 0 și 1, după cum însușirea respectivă este total nefavorabilă sau optimă pentru exigențele folosinței sau plantei luate în considerare.

Notele de bonitare pentru condiții naturale se obțin înmulțind cu 100 produsul coeficienților indicatorilor enumerați mai sus.

Pentru categoria de folosință arabil nota de bonitare naturală reprezintă media aritmetică a notelor de bonitare pentru 8 culturi cu aria de răspândire cea mai mare și anume: grâu, orz, porumb, floarea-soarelui, sfeclă de zahăr, cartof, soia și mazăre/fasole, iar pentru livezi este media aritmetică a notelor pentru speciile: măr, păr, prun, la care se adaugă, după caz, nota speciei cireș-vișin ori piersic-cais. Pentru vița de vie nota de bonitare naturală este media aritmetică a celor două categorii.

Gruparea terenurilor în clase de calitate se face în funcție de nota de bonitare naturală pentru categoria de folosință existentă în momentul cartării, după cum urmează:

Tabel III.1.1.2

Clasa de calitate	puncte de bonitare
Clasa I	81-100 puncte de bonitare
Clasa a II-a	61-80 puncte de bonitare
Clasa a III-a	41-60 puncte de bonitare
Clasa a IV-a	21-40 puncte de bonitare
Clasa a V-a	1-20 puncte de bonitare

Încadrarea terenurilor în clase de pretabilitate se realizează pe criteriul factorilor limitativi ai producției în cazul unei anumite folosințe (arabil, livezi, vii, pajiști).

Gruparea terenurilor se face în 6 clase de pretabilitate (I-VI), în funcție de intensitatea factorului sau factorilor limitativi sau restrictivi pentru producția agricolă.

Semnificația claselor de pretabilitate este redată în tabelul de mai jos

Tabel III.1.1.3

Clasa de pretabilitate	Tipul de teren
Clasa I	- terenuri fără limitări sau restricții (nu ridică probleme de folosire)
Clasa II	- terenuri cu limitări sau restricții slabe (ridică probleme relativ simple în folosire, în general de prevenire a unor procese sau fenomene de degradare)
Clasa III	- terenuri cu limitări sau restricții moderate (ridică probleme mai complicate de folosire, amenajare, ameliorare)
Clasa IV	- terenuri cu limitări sau restricții severe (ridică probleme relativ dificile de amenajare, ameliorare, exploatare)
Clasa V	- terenuri cu limitări sau restricții foarte severe care pot fi parțial corectate (pot fi utilizate într-un anumit scop numai după corectarea unor limitări)
Clasa VI	- terenuri cu limitări sau restricții extrem de severe, care nu pot fi corectate (și deci improprie pentru utilizare într-un anumit scop)

Repartiția terenurilor pe clase de pretabilitate în județul Constanța (s-au avut în vedere terenurile cartate, cât și faptul că anumite suprafețe numai sunt ocupate cu anumite culturi)

Repartiția terenurilor pe clase de calitate Tabel III.1.1.4

Nr. crt.	Specif.	U.M. (ha)	Clase de calitate ale solurilor				
			I	II	III	IV	V
1	Arabil	ha	-	-	403314.1	6649	
2	Pășuni	ha	-	-	3752.23	23401.8	17111.48
3	Vii	ha	-	-	4232.5	1975	157
4	Livezi	ha	-	-	2321.89	604	
Total					413620.72	32629.8	17268.48

Sursa de date OSPA Constanța

După cum se observă în Tabelul III.1.1.4, terenurile arabile se încadrează cu preponderență în clasa a III a de calitate.

III.1.2. Terenuri afectate de diverși factori limitativi

Conținutul scăzut de carbon organic din sol afectează fertilitatea solului, capacitatea de reținere a apei și rezistenței la compactarea solului. Compactarea reduce capacitatea de infiltrare a apei, solubilitatea nutrienților și productivitatea și astfel reduce capacitatea solului de sechestrare a carbonului. Creșterea debitului de ape de suprafață poate conduce la erodarea solului, în timp ce lipsa de coeziune din sol poate crește riscul de eroziune datorată vântului. Alte efecte ale conținutului scăzut de carbon organic sunt reducerea biodiversității și o sensibilitate crescută la acidifiere sau alcalinizare.

La nivelul județului Constanța 70.87 % din suprafața cartată are un conținut mic de humus (tabelul III.1.2.1)

Continutul de humus (carbon organic) al solurilor

Tabel III.1.2.1

Suprafata cartata	Din care									
	foarte mic		mic		mijlociu		mare		foarte mare	
463519	ha	%	ha	%	ha	%	ha	%	ha	%
	3587.24	0.77	328470.62	70.87	131461.14	28.36	-	-	-	-

Sursa de date OSPA Constanța

Suprafața terenurilor afectate de gleizare și salinizare

Conform studiilor efectuate terenurile au fost afectate în principal de procese de gleizare și de salinizare.

Astfel, suprafața gleizată, la nivelul județului Constanța, este apreciată ca fiind de 13602.42 ha (din suprafața cartată). În tabelul III.1.2.2 sunt prezentate suprafețele afectate de procesul de gleizare. Din suprafață gleizată, 65.23% reprezintă suprafața slab gleizată.

*Suprafața gleizată**Tabel III.1.2.2*

Suprafața gleizată (ha)	Terenuri gleizate (ha)				
	slab	moderat	puternic	foarte puternic	excesiv
13602.42	8873.42	1134	290	271	3034

Sursa date: O.S.P.A Constanța (suprafață raportată la suprafața teritoriului cartat)

Suprafața salinizată, la nivelul județului Constanța a fost apreciată ca fiind de 20356.42 ha (din suprafața cartată). În tabelul III.1.2.3 sunt prezentate suprafețele afectate de procesul de salinizare.

*Suprafața salinizată**Tabel III.1.2.3*

Suprafața salinizată (ha)	Salinizare slabă (ha)	Salinizare moderată (ha)	Salinizare puternică (ha)
20356.42	10689.42	6476	3191

Sursa date: O.S.P.A Constanța (suprafață raportată la suprafața teritoriului cartat)

În județul Constanța majoritatea suprafețelor agricole au pH slab alcalin, însușire specifică solurilor din zonă.

Apariția și dezvoltarea fenomenelor de alcalinitate moderată și puternică, reducerea aprovizionării cu fosfor și a procentului de humus, au fost influențate de următorii factori:

- Agrotehnica intensivă aplicată până în anul 1989 (irigat intensiv, fără respectarea unei norme de irigat, numărul mare de treceri pentru lucrările solului).

- Agrotehnica deficitară aplicată în perioada 1990-2000, care nu a respectat aplicarea tehnologiei și cerințele plantelor de cultură.

După anul 2000, mulți specialiști au preluat și comasat suprafețe mari de teren, au îmbunătățit agrotehnica, parcul de mașini, încercând astfel să refacă însușirile solului.

Suprafața terenurilor erodate

Suprafața terenurilor erodate din județul Constanța este prezentată în Tabelul III.1.2.4.

Suprafața terenurilor erodate

Tabel III.1.2.4-

Suprafața agricolă (ha)	Grade de eroziune																							
	absentă				slabă				moderată				puternică				Eroziune eoliană		Eroziune în adâncine					
463519	ha		%		ha		%		ha		%		ha		%		ha		%		Șiroiri rigole		ogășe	
	ha	%	ha	%	ha	%	ha	%	ha	%	ha	%	ha	%	ha	%	ha	%	ha	%	ha	%	ha	%
	265085	57.19	106605	23	61604.07	13.29	4542.92	0.98	3129.8	0.67	22430	4.84	5860	1.26										

Sursa date: O.S.P.A Constanța

III.2. Zone critice sub aspectul deteriorării solurilor

III.2.1. Zone afectate de procese naturale

Din suprafața agricolă totală cartată (463519 ha) suprafața afectată de salinizare este de 20356.42 ha.

III.3. Presiuni asupra stării de calitate a solurilor

III.3.1. Utilizare și consumul de îngrășăminte

Îngrășămintele chimice sunt substanțe ce conțin unul sau mai multe elemente nutritive care, încorporate în sol, completează rezerva de substanțe nutritive, în forme ușor asimilabile în scopul sporirii fertilității solului și creșterii producției vegetale.

Principalele îngrășăminte chimice folosite în România se pot împărți în următoarele grupe mari:

- îngrășăminte cu azot;
- îngrășăminte cu fosfor;
- îngrășăminte cu potasiu;
- îngrășăminte complexe;
- îngrășăminte cu microelemente.

Aplicarea îngrășămintelor este un factor important, care determină creșterea productivității plantelor și a fertilității solului, dar cu riscul de a crește nivelul de impurificare a mediului ambiant, provocând dereglarea echilibrului ecologic (mai cu seamă prin acumularea nitraților), în cazul în care sunt folosite fără a se lua în considerare natura solurilor, necesitățile plantelor și condițiile meteorologice locale.

În anul 2022 au fost utilizate 1277 tone îngrășăminte chimice. Situația privind utilizarea îngrășămintelor chimice în perioada 2018-2022 este reflectată în tabelul III.3.1.1 și figura III.3.1.1.

Cantități de îngrășăminte chimice utilizate

Tabel III.3.1.1

Anul	Îngrășăminte chimice folosite (tone substanță activă)			
	N	P ₂ O ₅	K ₂ O	Total
2018	19807	13611	4	33422
2019	22832	16541	7	39380
2020	11877	8166		20043
2021	685.64	583.05	517.6	1786.29
2022	408.64	574.65	293.71	1277

Sursa date

Direcția pentru Agricultură a Județului Constanța

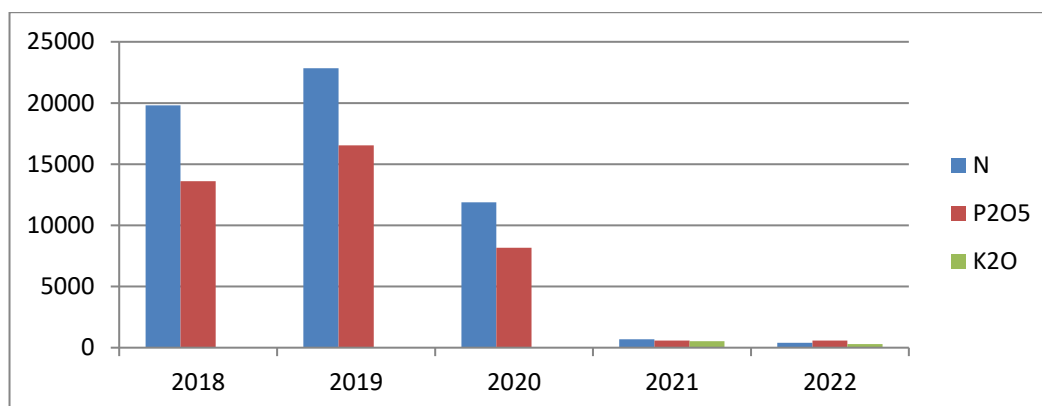


Fig. III.3.1.1 Cantități de îngrășăminte chimice utilizate

III.3.2. Consumul de produse de protecția plantelor

Pentru protecția plantelor sunt folosite produse chimice (pesticide) și produse biologice (biopreparate). Pesticidele sunt clasificate, în funcție de organismul țintă combătut, ca erbicide, insecticide, fungicide, acaricide, nematocide, moluscocide, raticide și cu acțiune mixtă.

Înșușirea comună a acestor substanțe o constituie acțiunea chimic activă și fiziologic activă de tulburare a funcțiilor fiziologice, respectiv distrugerea parțială sau totală a micro - și macroorganismelor vii.

Produsele fitosanitare pot fi: de contact și sistemice, pot acționa selectiv și constituie cea mai periculoasă sursă de impurificare a mediului prin vastitatea suprafețelor pe care se folosesc

și prin toxicitatea lor ridicată. Solul acționează ca un receptor și rezervor pentru pesticide, unde acesta se degradează.

Majoritatea erbicidelor, insecticidelor și fungicidelor se acumulează în stratul superficial de la suprafața solului și multe dintre ele au o remanență îndelungată, existând pericolul poluării solului. Pesticidele sunt treptat dispersate în mediu sau translocate în plante, unele putând totuși persista în sol mulți ani de la aplicare. De asemenea, o problemă gravă o constituie contaminarea alimentelor și acumularea continuă în plante și animale a anumitor pesticide, precum și impactul asociat asupra sănătății și capacității lor de reproducere.

Situația privind utilizarea produselor fitosanitare, în perioada 2018-2021, este prezentată în tabelul III.3.2.1 și în figura III.3.2.1. Nu au fost disponibile informații pentru anul 2022

Situația privind utilizarea produselor fitosanitare

Tabel III.3.2.1

Anul	Produs fitosanitar (kg/ha)			Consum total (kg/ha)
	Erbicide	Fungicide	Insecticide	
2018	0.03	0.03	0.03	0.09
2019	0.03	0.03	0.03	0.09
2020	0.03	0.03	0.03	0.09
2021	0.03	0.03	0.03	0.09

Sursa date : Direcția pentru Agricultură a Județului Constanța

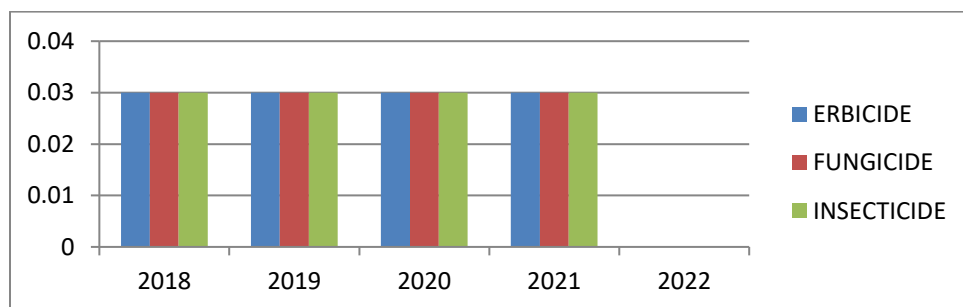


Fig. III.3.2.1 Situația privind utilizarea produselor fitosanitare -

III.3.3. Evoluția suprafețelor de îmbunătățiri funciare

Amenajările de îmbunătățiri funciare se realizează în general pe bazine hidrografice sau pe areale mai largi și cuprind de obicei întreaga gamă de lucrări: irigații, desecare și drenaj, combaterea eroziunii solului și apărarea împotriva inundațiilor.

Lucrările de îmbunătățiri funciare se încadrează în categoria lucrărilor ingineresti care, acționând asupra factorului apă din sol și de la suprafața solului, contribuie la realizarea unui regim optim de umiditate, termic, de aerație biologic și nutritiv, în vederea obținerii unor producții sporite, constante în timp, de calitate dorită și fără să afecteze mediul ambiant.

Principalele metode de irigare sunt: prin aspersiune, prin scurgere la suprafață, subterană și prin picurare.

Exploatarea acestor amenajări de irigații se face în complexe de tip „sistem hidroameliorativ“ creând condițiile protecției și dezvoltării armonioase a mediului rural.

Apa transformă suprafețe întinse de teren neproductiv (din cauza climatului arid), în pământuri fertile. Irigațiile reprezintă un proces de valorificare superioară a fertilității solului, a potențialului său productiv și de creștere a producției agricole prin utilizarea apei în anumite perioade de dezvoltare a plantelor.

De asemenea, irigațiile au și un rol profilactic prin prevenirea sărăturării solului, iar în cazul în care procesul de sărăturare manifestă tendințe de accentuare, prin irigații se asigură spălarea sau diluarea sărurilor din sol.

Lucrările de irigații influențează foarte mult și regimul freatic al solului, întrucât în unele zone apa freatică se află la adâncimea de 130 -160 cm, iar în perioadele secetoase din timpul verii stratul de sol din zona rădăcinilor nu mai poate fi alimentat corespunzător. Este suficientă în acest caz aplicarea unei singure udări, cu norma de 800 mc/ha, pentru a ridica nivelul apei freactice și pentru a obține un spor mare de recoltă cu un cost minim.

Pe măsura creșterii temperaturii aerului, irigația aduce o contribuție mare la menținerea unei temperaturi constante în zona sistemului radicular al plantelor și totodată influențează mediul înconjurător pentru ca acesta să fie favorabil dezvoltării plantelor.

În condițiile pedoclimatice din județul Constanța consumul total de apă pentru culturi se acoperă în proporție de 30 % din precipitații, restul trebuie asigurat prin udări și din rezerva de apă în sol.

În tabelul III.3.3.1 și figura III.3.3.1 sunt prezentate ponderile suprafețelor amenajate cu lucrări de îmbunătățiri funciare.

Suprafețe amenajate pe categorii de lucrări de îmbunătățiri funciare Tabel III.3.3.1

Anul	Ponderea suprafețelor amenajate pentru irigații (%)	Ponderea suprafețelor amenajate cu lucrări de desecare-drenaj (%)	Ponderea suprafețelor amenajate cu lucrări de combatere a eroziunii solului (%)
2018	75	2.56	5.95
2019	75	2.56	5.95
2020	75	2.56	5.95
2021	75	2.56	5.95
2022	75	2.56	5.95

Sursa date Direcția pentru Agricultură Județeană Constanța

Completarea prin irigații a deficitului de umiditate pentru principalele specii cultivate, reprezintă în primul rând, un însemnat volum de producție agricolă suplimentară. În urma aplicării udărilor, se îmbunătățește în mod substanțial valoarea indicelui hidrotermic, permițând dublarea sau chiar triplarea randamentelor la unitatea de suprafață.

Tot în termenii impactului pozitiv al irigațiilor asupra mediului, trebuie remarcat surplusul potențial de biomasă și aportul unui însemnat surplus de materie organică provenit din resturile vegetale de pe sol sau din sol (rădăcini), care prin descompunere îmbogățesc rezerva de humus din sol.

Sursele majore de apă pentru irigații în județul Constanța sunt: Dunărea, Lacul Golovița și canalul Dunăre – Marea Neagră, inclusiv ramificația sa reprezentată prin canalul Poarta Albă – Midia – Năvodari, care corespund calitativ din punct de vedere al constituenților chimici.

Ținând seama de indicatorii salini și cei de alcalinizare (CSR și SAR), apa de irigații preluată din aceste surse se încadrează în limitele admisibile și este utilizabilă la solurile și plantele de cultură din județul Constanța.

În urma studiilor privind evoluția nivelului și chimismului apei freactice din amenajările de irigații, în interacțiune cu mediul ambiant și cu factorii antropici, s-au obținut unele rezultate privind modul în care este utilizată apa de irigații, inclusiv influența pierderilor de apă asupra evoluției apei freactice și în final asupra solurilor.

Cauzele principale care stau la baza variațiilor nivelului apei freactice țin de regimul pluviometric și de exploatarea amenajărilor de irigații, prin nerespectarea în unele cazuri a regulamentelor de exploatare privind aplicarea udărilor în câmp.

Indiferent de metoda de irigare folosită, modificări însemnate au loc în solurile irigate condiționate de calitatea apei folosite. Astfel, este posibilă apariția următoarelor fenomene:

- modificarea texturii solurilor, în măsura în care apa conține aluviuni în suspensie;
- mărirea conținutului de săruri și modificarea reacției de la acid la alcalin prin irigarea cu ape care conțin săruri;
- levigarea sărurilor.

Datorită faptului că beneficiarii amenajărilor de irigații nu dețin echipamente de udare care să acopere întreaga suprafață propusă pentru irigat, și nu respectă metodele de udare din regulamentele de exploatare, uneori au loc pierderi de apă, care produc modificări destul de importante în regimul hidrogeologic în sensul creșterii nivelului freatic, prin ruperea unei stări relative de echilibru. De asemeni, se poate produce eroziunea solului datorită scurgerilor la suprafață, ceea ce duce la pierderea stratului superficial și fertil al solului și diminuarea producțiilor agricole.

Comparativ cu evoluția nivelului apei freactice, chimismul acesteia a suferit modificări nesemnificative, reziduul mineral total nu pune probleme deosebite.

Solurile din județul Constanța au texturi medii (lutoase sau luto-nisipoase), ceea ce conferă solului o permeabilitate ridicată și au însușiri fizice bune, care s-au menținut ca atare de-a lungul anilor. Nivelul de salinizare al solurilor a rămas relativ staționar, excepții sunt puține și atunci când apar se datorează în principal unor cauze antropice, cum ar fi spre exemplu apele uzate provenind de la unele unități zootehnice, deversate pe fire de văi, poluând și suprafețe de sol.

Se impune o reabilitare a actualelor amenajări de irigații, acolo unde acestea au fost solicitate an de an, care să permită satisfacerea solicitărilor beneficiarilor în noile condiții pe sistemul cerere – ofertă, o mai bună asigurare a condițiilor de aplicare a udărilor, o eliminare a pierderilor de apă de pe traseul canalelor de irigații și o exploatare a sistemelor de irigații mai eficientă printr-un control riguros al circulației apei fără a se omite însă presiunile ecologice la care este supusă extinderea suprafețelor irigate.

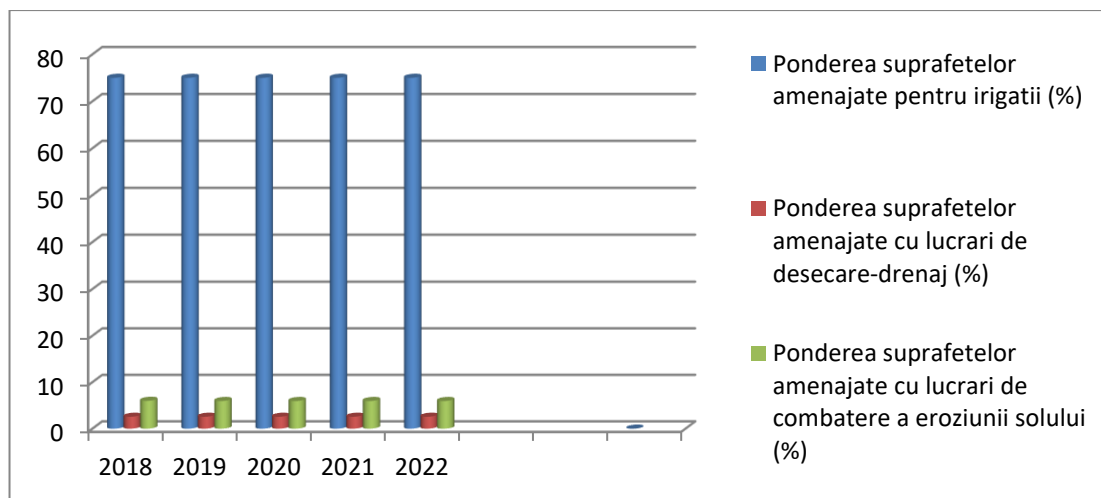


Fig. III.3.3.1 Ponderea suprafețelor amenajate pe categorii de lucrări de îmbunătățiri funciare

III.4. Prognoze și acțiuni întreprinse pentru ameliorarea stării de calitate a solurilor

În tabelul III.4.1 și figura III.4.1 este prezentată evoluția suprafeței destinată agriculturii ecologice în perioada 2018-2022 conform informațiilor transmise de Direcția pentru Agricultură a județului Constanța,

Evoluția suprafeței destinată agriculturii ecologice

Tabel III.4.1.

an	Suprafața totală agricolă la nivelul județului (ha)	Suprafața destinată agriculturii ecologice (ha)	totală agriculturii ecologice (ha)
2018	561693	19755	
2019	563413	21551	
2020	562682	32611	
2021	562616	38048	
2022	563199	42889	

Sursa date Direcția pentru Agricultură Județeană Constanța

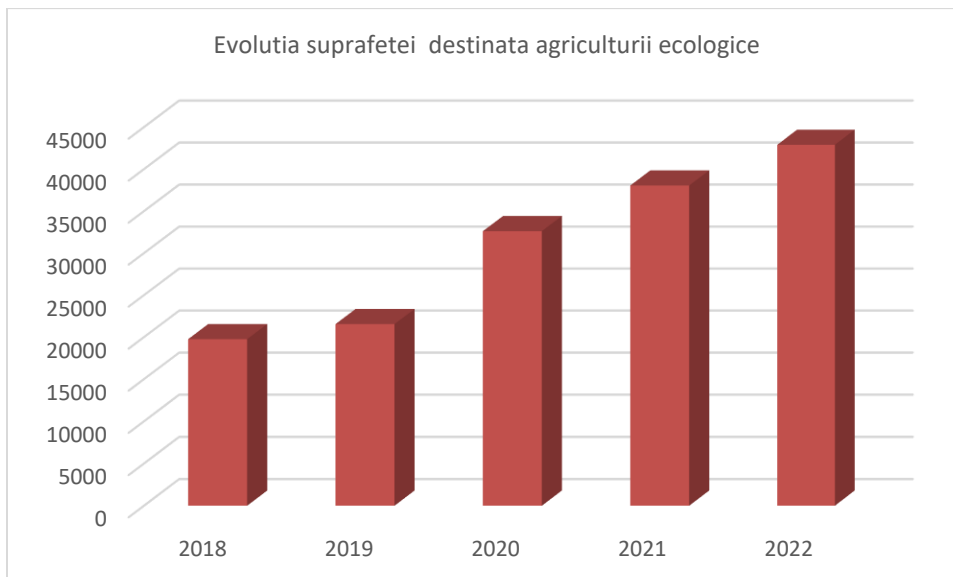


Fig. III.4.1 Evoluția suprafeței destinate agriculturii ecologice

La nivelul anului 2022, în județul Constanța, 42889 ha din suprafața agricolă totală au fost destinate agriculturii ecologice (Fig III.4.2)

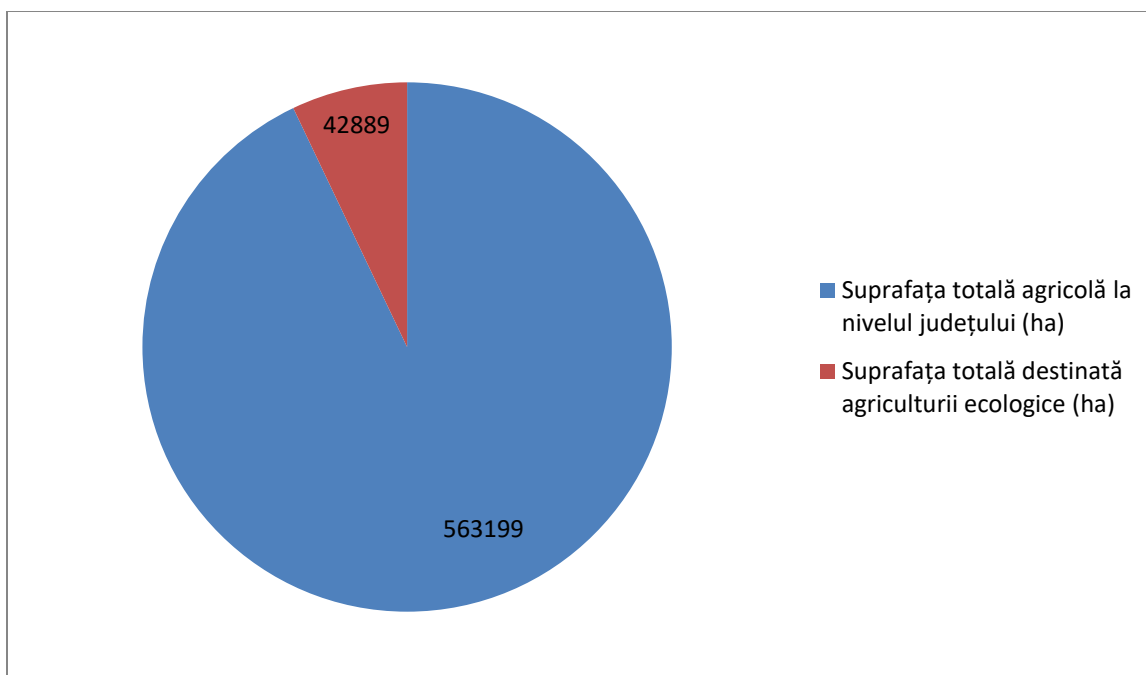


Fig. III.4.2

IV. UTILIZAREA TERENURILOR

IV.1. Stare și tendințe

IV.1.1. Repartiția terenurilor pe categorii de acoperire/utilizare

Repartiția terenurilor pe categorii

Tabel IV.1.1.1

	2010	2011	2012	2013	2014
Suprafața totală a fondului funciar	707.1	707.1	707.1	707.1	707.1
Agricolă	558.2	558.2	558.2	558.2	558.2
Arabil	484.1	484.1	484.1	484.1	484.1
Pășuni	58.7	58.7	58.7	58.7	58.7
Fânețe	0	0	0	0	0
Vii și pepiniere viticole	11.6	11.6	11.6	11.6	11.6
Livezi și pepiniere pomicele	3.8	3.8	3.8	3.8	3.8
Terenuri neagricole total	148.9	148.9	148.9	148.9	148.9
Păduri și alta vegetație forestieră	38.2	38.2	38.2	38.2	38.2
Ocupata cu construcții	31.3	31.3	31.3	31.3	31.3
Cai de comunicații și căi ferate	13.1	13.1	13.1	13.1	13.1
Ocupata cu ape și bălți	43.2	43.2	43.2	43.2	43.2
Terenuri degradate și neproductive	23.1	23.1	23.1	23.1	23.1

Sursa INS - anuarul statistic al județului Constanța (nu au fost disponibile informații pentru anul 2022)

Așa cum se observă din tabelul nr. IV.1.1.1 repartitia terenurilor pe categorii de utilizare a rămas constantă în perioada 2010 - 2014.

IV.1.2. Tendințe privind schimbarea destinației utilizării terenurilor

La I.N.S. nu au fost disponibile informațiile.

IV.2. Impactul schimbării utilizării terenurilor asupra mediului - Nu sunt informații disponibile

IV.2.1. Impactul schimbării utilizării terenurilor asupra terenurilor agricole

IV.2.2. Impactul schimbării utilizării terenurilor asupra habitatelor

IV.3. Factorii determinanți ai schimbării utilizării terenurilor - Nu sunt informații disponibile

IV.3.1. Modificarea densității populației

IV.3.2. Expansiunea urbană

IV.4. Prognoze și acțiuni întreprinse privind utilizarea terenurilor

La I.N.S. nu au fost disponibile informațiile.