



DECIZIA ETAPEI DE ÎNCADRARE
NR. 9439RP / 21.06.2017

★
VIZAT SPRE
NEȘCHIMBARE

Ca urmare a notificării adresate de către **REGIA NAȚIONALĂ A PADURILOR – ROMSILVA – OCOLUL SILVIC HARSOVA**, cu sediul în orasul Harsova, str. Vadului, nr. 87, privind **"AMENAJAMENTUL OCOLULUI SILVIC HARSOVA, având UP-urile: UP I Seimeni, UP II Vadu Oii, UP III Gârliciu, UP IV Tichilești, UP V Targusor"**, amplasat pe teritoriul administrativ al județului Constanța, *suprafața totală studiată de 8105,72 ha*, înregistrată la Agenția pentru Protecția Mediului Constanța cu nr. 9439 RP/20.07.2016,

în baza:

- Delegare de competență nr. 331/OC/19.01.2017 emisă de Ministerul Mediului, înregistrată la APM Constanța cu nr. 402/20.01.2017;
- OUG nr. 1/2017 privind organizarea și funcționarea Ministerului Mediului;
- H.G. nr. 1000/2012 privind reorganizarea și funcționarea Agenției Naționale pentru Protecția Mediului și a instituțiilor publice aflate în subordinea acesteia, cu modificările și completările ulterioare;
- O.U.G. nr. 195/2005 privind protecția mediului, aprobată cu modificări prin Legea nr. 265/2006, cu modificările și completările ulterioare;
- H.G. nr. 1076/2004 privind stabilirea procedurii de realizare a evaluării de mediu pentru planuri și programe;
- O.U.G. nr. 57/2007 privind regimul ariilor naturale protejate, conservarea habitatelor naturale, a florei și faunei sălbatice, cu modificările și completările ulterioare;
- Ord. nr. 19/2010 pentru aprobarea Ghidului metodologic privind evaluarea adecvată a efectelor potențiale ale planurilor sau proiectelor asupra ariilor naturale protejate de interes comunitar;

Agenția pentru Protecția Mediului Constanța, ca urmare a consultării autorităților publice centrale desfășurate în cadrul ședinței Comitetului Special Constituit din data de 11.04.2017, a documentației depuse și a:

- Avizului nr. SOR10577/24.04.2017, emis de Societatea Ornitologica Romana (SOR) – custode al ariei naturale protejate ROSPA0101 – Stepa Saraiu-Horia;
- Avizului nr.45/22.05.2017, emis de Administrația Rezervației Biosferei Delta Dunării – administrator al Rezervației 347 Grindul Lupilor și al siturilor Natura 2000 - ROSPA0031 – Delta Dunării și Complexul Razim-Sinoe, ROSCI0065 – Delta Dunării;
- Avizului nr.2448/23.05.2017, emis de Regia Națională a Padurilor-Romsilva-Direcția Silvică Constanța – custode al ROSCI0022 – Canaralele Dunării, ROSCI0053 – Dealul Allah-Bair, ROSCI0215 – Recifii Jurasici Cheia, ROSPA0002 – Allah-Bair – Capidava, ROSPA0017 – Canaralele de la Hârșova, ROSPA0019 – Cheile Dobrogei, precum și al Rezervațiilor Celea



AGENȚIA PENTRU PROTECȚIA MEDIULUI CONSTANȚA

Adresa: Strada Unirii, nr.23, Constanța, jud. Constanța, Cod 900532

E-mail: office@apmct.anpm.ro; Tel./Fax(tasta9): 0241.546.596; 0241.546.696; 0241.543.717



Agenția pentru Protecția Mediului Constanța

Mare - Valea lui Ene, 357 Pestera de la Gura Dobrogei, 362 Recifii Jurasici
Cheia, 356 Pestera La Adam;

- în conformitate cu prevederile art. 5 alin. 2 pct. a și a anexei nr. 1 – Criterii pentru determinarea efectelor semnificative potențiale asupra mediului din H.G. 1076/2004 privind stabilirea procedurii de realizare a evaluării de mediu pentru planuri și programe;
- în lipsa comentariilor din partea publicului interesat.

Decide:

"AMENAJAMENTUL OCOLULUI SILVIC HARSOVA, având UP-urile: UP I Seimeni, UP II Vadu Oii, UP III Gârliciu, UP IV Tichilesti, UP V Targusor", amplasat pe teritoriul administrativ al județului Constanța, suprafața totală studiată de 8105,72 ha, titular - Regia Națională a Padurilor – ROMSILVA – Direcția Silvică Constanța.

nu necesită evaluare de mediu sau evaluare adecvată și se va supune procedurii de adoptare fără aviz de mediu.

1. Caracteristicile planurilor și programelor cu privire, în special, la:

a) gradul în care planul sau programul creează un cadru pentru proiecte și alte activități viitoare fie în ceea ce privește amplasamentul, natura, mărimea și condițiile de funcționare, fie în privința alocării resurselor:

Localizarea ariilor naturale protejate :

Fondul forestier este proprietate publică a statului administrat de Ocolul Silvic Harsova, Direcția Silvică Constanța.

Suprafața totală care face obiectul Amenajamentului Ocolului Silvic Harsova este de 8105,71 ha.

Din punct de vedere administrativ suprafața studiată este amplasată pe teritoriul județului Constanța, pe raza localităților: Hârșova, Ciobanu, Ghindărești, Topalu, Dunărea, Crucea, Gârliciu, Vultur, Pantelimon, Horia, Târgușor, M. Kogălniceanu, Cogealac, Mihai Viteazu, Grădina, Seimeni.

Situația suprafețelor pe unități teritorial-administrative este prezentată în următorul tabel:

Nr. Crt.	Localitatea	Unitatea de producție – suprafața (ha)					Total
		I	II	III	IV	V	
1.	Hârșova	-	1234,33	147,70	210,1	-	1592,13
2.	Ciobanu	-	-	251,99	253,0	-	504,99
3.	Ghindărești	-	74,65	-	14,2	-	88,85
4.	Topalu	398,90	-	-	43,6	-	442,50
5.	Dunărea	-	-	-	49,4	-	49,40
6.	Crucea	84,38	-	-	1011,8	-	1096,18
7.	Gârliciu	-	-	218,86	12,9	-	231,76
8.	Vultur	-	-	-	38,4	-	38,40
9.	Pantelimon	-	-	-	540,0	-	540,00

AGENȚIA PENTRU PROTECȚIA MEDIULUI CONSTANȚA

Adresa: Strada Unirii, nr.23, Constanța, jud. Constanța, Cod 900532

E-mail: office@apmct.anpm.ro; Tel/Fax(tasta9): 0241.546.596; 0241.546.696; 0241.543.717



Agenția pentru Protecția Mediului Constanța

★
VIZAT SPRE
NESCHIMBARE

10.	Horia	184,99	-	-	404,0	-	588,99
11.	Târgușor	-	-	-	-	1947,2	1947,20
12.	M. Kogălniceanu	-	-	-	-	237,9	237,90
13.	Cogealac	-	-	-	-	92,0	92,00
14.	Mihai Viteazu	-	-	-	-	367,8	367,80
15.	Grădina	-	-	-	-	230,1	230,10
16.	Seimeni	57,51	-	-	-	-	57,51
Total Ocol		725,78	1308,98	618,55	2577,4	2875,0	8105,71

În tabelul următor este prezentată situația parcelelor incluse în ariile naturale protejate Natura 2000, pe unități de producție:

Unități de producție	Parcele incluse	Arii naturale protejate	Suprafața (ha)
1	2	3	5
I Seimeni	12 - 43	ROSCI0022 - Canaralele Dunării	725,78
	12 - 43	ROSPA0002 - Allah-Bair - Capidava	725,78
II Vadu Oii	1 - 13, 43 - 49, 51	ROSCI0022 - Canaralele Dunării	540,15
	23 - 42	ROSCI0012 - Brațul Măcin	542,07
	1 - 14, 43 - 49, 51	ROSPA0017 - Canaralele de la Hârșova	575,87
	15 - 19	ROSPA0005 - Balta Mică a Brăilei	100,81
	23 - 42	ROSPA0040 - Dunărea Veche - Brațul Măcin	542,07
III Gârliciu	1 - 22	ROSCI0012 - Brațul Măcin	511,58
	1 - 22	ROSPA0040 - Dunărea Veche - Brațul Măcin	511,58
IV Tichilești	17-19, 22-24	ROSCI0022 - Canaralele Dunării	143,30
	57, 58, 59, 60, 61, 62	ROSCI0053 - Dealul Allah-Bair	165,80
	17-19, 22-24	ROSPA0017 - Canaralele de la Hârșova	143,30
	1, 15, 135, 136, 137	ROSPA0040 - Dunărea Veche - Brațul Măcin	73,40
	53-79, 82-87, 121, 122	ROSPA0002 - Allah-Bair - Capidava	591,30
	91, 92, 97, 150-152,	ROSPA0019 - Cheile Dobrogei	218,20
	50-52	ROSPA0101 - Stepa Saraiu-Horia	46,70
V Târgușor	4 - 24, 26, 29, 30, 34-47, 102	ROSCI0215 - Reciful Juristic Cheia	2129,10
	94 - 96	ROSCI0065 - Delta Dunării	25,10
	94 - 96	ROSPA0031 - Delta Dunării și Complexul Razim-Sinoe	25,10
	1-24, 26, 29, 30, 34-48, 99-102	ROSPA0019 - Cheile Dobrogei	2357,50

În limitele fondului forestier ce constituie O.S. Hârșova au fost constituite următoarele rezervații pentru ocrotirea integrală a naturii după cum urmează:

AGENȚIA PENTRU PROTECȚIA MEDIULUI CONSTANȚA

Adresa: Strada Unirii, nr.23, Constanța, jud. Constanța, Cod 900532

E-mail: office@apmct.anpm.ro; Tel/Fax(tasta9): 0241.546.596; 0241.546.696; 0241.543.717



REZERVATIA NATURALA	UA	SUPRAFATA	U.P			
IV.24 CELEA MARE - VALEA LUI ENE	23A	4.9	IV TICHILESTI	TOTAL 34.2 HA		
IV.24 CELEA MARE - VALEA LUI ENE	23B	5.8				
IV.24 CELEA MARE - VALEA LUI ENE	23C	23.5				
367 DEALUL ALLAH BAIR	59N	2.2	IV TICHILESTI	TOTAL 21.6 HA		
367 DEALUL ALLAH BAIR	60N2	3.6				
367 DEALUL ALLAH BAIR	61N1	15.8				
2.356 PESTERA LA ADAM	15N	77.5	V TARGUSOR	TOTAL 95.1 HA		
2.356 PESTERA LA ADAM	14N	17.6				
2.357 PESTERA DE LA GURA DOBROGEI	14A	1.8	V TARGUSOR	TOTAL 61.7 HA		
2.357 PESTERA DE LA GURA DOBROGEI	14B	9.5				
2.357 PESTERA DE LA GURA DOBROGEI	14N	17.6				
2.357 PESTERA DE LA GURA DOBROGEI	13N	32.8				
2.362 RECIFII JURASICI CHEIA	24A	10.7	V TARGUSOR	TOTAL 293.6 HA		
2.362 RECIFII JURASICI CHEIA	24B	2				
2.362 RECIFII JURASICI CHEIA	24C	0.9				
2.362 RECIFII JURASICI CHEIA	24D	2.5				
2.362 RECIFII JURASICI CHEIA	24E	0.8				
2.362 RECIFII JURASICI CHEIA	24F	1.1				
2.362 RECIFII JURASICI CHEIA	24A	0.3				
2.362 RECIFII JURASICI CHEIA	24N	17.6				
2.362 RECIFII JURASICI CHEIA	37A	12.9				
2.362 RECIFII JURASICI CHEIA	37B	5.8				
2.362 RECIFII JURASICI CHEIA	37N	67.6				
2.362 RECIFII JURASICI CHEIA	38A	10.9				
2.362 RECIFII JURASICI CHEIA	38B	15.5				
2.362 RECIFII JURASICI CHEIA	38M1	1.2				
2.362 RECIFII JURASICI CHEIA	38M2	4.1				
2.362 RECIFII JURASICI CHEIA	38N	60.1				
2.362 RECIFII JURASICI CHEIA	39A	46				
2.362 RECIFII JURASICI CHEIA	39B	3				
2.362 RECIFII JURASICI CHEIA	39A	1.5				
2.362 RECIFII JURASICI CHEIA	39N1	6.7				
2.362 RECIFII JURASICI CHEIA	39N2	16.4				
2.362 RECIFII JURASICI CHEIA	39N3	0.7				
2.362 RECIFII JURASICI CHEIA	39N4	5.3				
2.347 GRINDUL LUPILOR	95N	21.7			V TARGUSOR	TOTAL 22.9 HA
2.347 GRINDUL LUPILOR	96N	1.2				
REZERVATIA GURA DOBROGEI	11A	38.2			V TARGUSOR	
REZERVATIA GURA DOBROGEI	11N	7.5				
REZERVATIA GURA DOBROGEI	12A	9.6				

AGENȚIA PENTRU PROTECȚIA MEDIULUI CONSTANȚA

Adresa: Strada Unirii, nr.25, Constanța, jud. Constanța, Cod 900532

E-mail: office@apmct.anpm.ro; Tel/Fax(tasta9): 0241.546.596; 0241.546.696; 0241.543.717



Agenția pentru Protecția Mediului Constanța

REZERVATIA GURA DOBROGEI	12B	12.6	TOTAL 222 HA
REZERVATIA GURA DOBROGEI	13A	0.7	
REZERVATIA GURA DOBROGEI	13N	32.8	
REZERVATIA GURA DOBROGEI	14A	1.8	
REZERVATIA GURA DOBROGEI	14B	9.5	
REZERVATIA GURA DOBROGEI	14N	17.6	
REZERVATIA GURA DOBROGEI	15N	77.5	
REZERVATIA GURA DOBROGEI	16	14.2	

În cadrul suprafețelor incluse în aceste rezervații amenajamentul în vigoare nu a propus lucrări, pădurile fiind gospodărite în regim natural.

Zonarea funcționala și tipurile de categorii funcționale este prezentată în următorul tabel:

U.P.	Anul amenajării	Grupa I										Alte terenuri	TOTAL U.P. (ha)
		Tipuri de categorii funcționale											
		T. I		T. II			T. III			T. IV			
		5C	5D	2A	2E	3B	5G	3A	3G	5L	1D		
I	2009	-	-	-	-	-	-	-	-	92,60	557,30	68,00	717,90
	2014	-	-	-	-	-	3,11	-	-	653,56	-	69,11	725,78
II	2009	-	-	-	-	-	-	-	-	-	68,46	107,88	1308,98
	2014	-	-	-	-	-	7,60	-	-	1125,04	-	-	1308,20
III	2009	-	-	-	-	-	-	-	83,10	-	19,30	458,80	611,40
	2014	-	-	-	-	-	-	-	62,41	483,75	-	-	618,55
IV	1999	-	-	-	1661,2	-	-	-	-	-	-	-	134,40
	2009	34,20	-	-	2183,8	-	-	-	-	-	-	-	359,4
V	1999	-	252,9	17,4	1420,2	217,7	-	-	-	-	-	-	1287,1
	2009	237,2	-	271,3	1012,4	-	-	-	-	-	-	-	1354,1

Diferența dintre suprafața totală a rezervațiilor naturale incluse în fondul forestier administrat de Ocolul Silvic Harsova și suprafața ocupată de arborete incluse în categoria funcțională 1.5C, este reprezentată de suprafața terenurilor neproductive, incluse în rezervațiile naturale. Terenurile neproductive nu se pot încadra în categorii funcționale, fiind în general terenuri cu stancării și vegetație forestieră sporadică, reprezentată în special prin arbuști, terenuri pentru care nu sunt prevăzute a se executa lucrări silvice, pe perioada de valabilitate a amenajamentului silvic.

Denumirile categoriilor funcționale prezentate în tabelul anterior sunt următoarele:

1D - Pădurile din Lunca și Delta Dunării (ostoave și maluri fără zonă dig-mal), precum și benzi de pădure constituite dintr-un rând de parcele de-a lungul râurilor neîndiguite, în măsura în care nu reduc secțiunea de scurgere a apelor sub limita necesară (T IV).

1F - Pădurile situate în zona dig-mal lunca Dunării și luncile râurilor interioare, în măsura în care nu reduc secțiunea de scurgere a apelor sub limita necesară (T IV).

AGENȚIA PENTRU PROTECȚIA MEDIULUI CONSTANȚA

Adresa: Strada Unirii, nr.23, Constanța, jud. Constanța, Cod 900532

E-mail: office@apmct.anpm.ro; Tel/Fax(tasta9): 0241.546.596; 0241.546.696; 0241.543.717



AGENȚIA pentru Protecția Mediului Constanța

2A - Pădurile situate pe terenuri cu eroziune în adâncime, pe terenuri cu înclinare mai mare de 35 grade, iar cele situate pe substraturi de fliș, nisipuri sau pietrișuri cu înclinare mai mare de 30 grade (T.II).

2E - Plantațiile forestiere executate pe terenuri degradate (T.II).

3A - Pădurile de stepă, cele de la limita dintre stepă și silvostepă, cu excepția zăvoaielor și pădurilor de luncă din aceste zone (T.III).

3B - Pădurile situate în vecinătatea Mării Negre și a lacurilor litorale, pe o distanță de 15 km (T.II).

3G - Trupuri de pădure dispersate cu suprafețe sub 100 ha, situate în zona de câmpie (T.III).

5C - Rezervații naturale, ce cuprind suprafețe de terenuri și ape (din fondul forestier), de întinderi variate, destinate conservării unor medii de viață, a genofondului și ecofondului forestier (II).

5D - Rezervații științifice, ce cuprind suprafețe de terenuri și ape (din fondul forestier), de întinderi variate, destinate conservării unor medii de viață, a genofondului și ecofondului forestier (II).

5G - Pădurile-parcelele sau părți de parcelă constituite ca unități amenajistice distincte în care sunt amplasate suprafețe experimentale pentru cercetării forestiere de durată, neconstituite în rezervații științifice (T.II).

5L - Pădurile incluse în ariile naturale protejate Natura 2000 (T.III).

Obiectivele social-economice și ecologice care vor fi îndeplinite de pădurile din cadrul Ocolului Silvic Harsova sunt prezentate în tabelul următor:

Nr. crt.	Grupa de obiective și servicii	Denumirea obiectivului de protejat sau a serviciilor de realizat
0	1	2
1.	Protecția apelor	- zona dig-mal a Fluviului Dunărea; - zona neîndiguită și ostroavele din Lunca Dunării.
2.	Protecția contra factorilor climatici dăunători	- trupuri de pădure dispersate, situate în zona de câmpie sau la limita dintre stepă și silvostepă.
3.	Servicii de ocrotire a genofondului și ecofondului forestier.	- protecția siturilor „Natura 2000”
4.	Produse lemnoase.	- asigurarea producției de masă lemnoasă atât cantitativ cât și calitativ; - lemn pentru cherestea.
5.	Alte produse în afara lemnului și serviciilor.	- vânat, fructe de pădure, ciuperci comestibile, plante medicinale și arome, e.t.c.]

Prin amenajamentul Ocolului Silvic Harsova nu se implementează viitoare proiecte altele decât cele legate de silvicultură și exploatare forestieră.

În vederea realizării de arborete cu o structură și distribuție spațială pe categorii dimensionale, optimă și diversificată sub raportul compoziției, au fost prevăzute următoarele tratamente în subunitățile în care se reglementează procesul de producție lemnoasă:

AGENȚIA PENTRU PROTECȚIA MEDIULUI CONSTANȚA

Adresa: Strada Unirii, nr.23, Constanța, jud. Constanța, Cod 900532

E-mail: office@apmct.anpm.ro; Tel./ Fax(tasta9): 0241.546.596; 0241.546.696; 0241.543.717





Agencia pentru Protecția Mediului Constanța

- lucrările de conservare, în arboretele de everceinee și șleauri. Acestea au fost aplicate pentru unele arborete cu funcții exclusiv de protecție, situate în condiții naturale mai grele și a căror capacitate de a satisface țelurile de protecție preconizate este în declin, în scopul readucerii la parametrii normali cât și pentru asigurarea regenerării lor în timp;

- tratamentul tăierilor rase în parchete mici cu caracter de refacere în arboretele derivate de la tipul natural fundamental de pădure, precum și în arboretele de plopi euramericani. Aceste tăieri vor fi urmate cu lucrări de împădurire și lucrări de îngrijire a culturilor până la realizarea stării de masiv;

- tratamentul tăierilor în crâng, în salcâmete, asociate cu lucrări de ajutorarea regenerării naturale, respectiv de provocarea drajonării, precum și în arborete de plopi și sălcii, asociate, acolo unde este necesar, cu lucrări de împădurire.

- tratamentul tăierilor în crâng cu tăieri în scaun pentru arborete de salcie aflate în condiții de inundabilitate repetată.

Tratamentul tăierilor în crâng scaun se aplică doar în cazul arboretelor de salcie supuse inundațiilor repetate și se caracterizează prin recoltarea integrală a arboretului exploatabil, de pe o anumită suprafață, printr-o singură tăiere, executată în perioada de repaus vegetativ, pe cât posibil spre sfârșitul acesteia. Recoltarea masei lemnoase se realizează prin tăierea arborilor de la înălțimea scaunului.

Tratamentele adoptate includ toată gama de lucrări silviculturale necesare creării, îngrijirii și conducerii arboretelor și în final a exploatării lor, având un caracter complex și unitar în același timp, urmărind modelarea structurii pădurii începând încă din faza incipientă, prin ansamblul măsurilor silvotehnice preconizate, spre țelul final.

Tehnologiile de exploatare se vor corela cu tehnica de aplicare a tratamentelor, în scopul realizării regenerării naturale, al diminuării prejudiciilor semintișului, al protecției arborilor care rămân pe picior și al protecției solului.

Amenajamentul propune:

- lucrările de îngrijire a arboretelor se desfășoară periodic conform prevederilor amenajamentului, pe o durată scurtă cu respectarea Codului Silvic, aprobat prin Legea nr. 46/2008 *Republicata, cu respectarea O.M. nr. 1540/2011 pentru aprobarea Instrucțiunilor privind termenele, modalitățile și perioadele de colectare, scoatere și transport al materialului lemnos cu modificările și completările ulterioare și respectarea HG 470/2014 pentru aprobarea Normelor referitoare la proveniența, circulația și comercializarea materialelor lemnoase cu modificările și completările ulterioare;

- măsurile de gospodărire a fondului forestier deținut de către titular au fost adoptate pornind de la necesitatea menținerii continuității pădurii, condiție esențială pentru exercitarea funcțiilor atribuite. În amenajament sunt prevăzute măsuri de protecție a fondului forestier: lucrări de îngrijire și conducere a arboretelor și lucrări de conservare și aplicarea de tratamente silvice care promovează regenerarea pe cale naturală a arboretelor: tratamentul tăierilor rase, tratamentul tăierilor în crâng.

b) gradul în care planul sau programul influențează alte planuri și programe, inclusiv pe cele în care se integrează sau care derivă din ele;

Conform O.U.G. nr. 57/2007 privind regimul ariilor naturale protejate, conservarea habitatelor naturale, a florei și faunei sălbatice, cu modificările și completările ulterioare, planul Amenajamentului silvic al Ocolului Silvic Harsova este armonizat cu prevederile

AGENȚIA PENTRU PROTECȚIA MEDIULUI CONSTANȚA

Adresa: Strada Unirii, nr.23, Constanța, jud. Constanța, Cod 900532

E-mail: office@apmct.anpm.ro; Tel/Fax(tasta9): 0241.546.596; 0241.546.696; 0241.543.717





planurilor de management elaborate pentru ariile naturale protejate care fac parte din suprafața fondului forestier.

Nr. crt.	Sit Natura 2000	Ordinul prin care au fost aprobate planurile de management și regulamentele siturilor Natura 2000
1.	ROSCI0215 Recifii Jurasici Cheia	Ordinul ministrului mediului, apelor și pădurilor nr. 1227/2016 privind aprobarea Planului de management și a Regulamentului sitului Natura 2000 ROSCI0083 Fântânița Murfatlar și al Rezervației naturale Fântânița - Murfatlar, cod 2.364
2.	ROSCI0053 Dealul Allah Bair	
3.	ROSPA0019 Cheile Dobrogei	Ordinul ministrului mediului, apelor și pădurilor nr. 1252/2016 privind aprobarea Planului de management pentru ariile naturale protejate: ROSCI0022 Canaralele Dunării, ROSCI0053 Dealul Allah Bair, ROSPA0002 Allah Bair-Capidava, ROSPA0017 Canaralele de la Hârșova, ROSPA0039 Dunăre-Ostroave, Reciful neojurasic de la Topalu - 2352, Reciful fosilifer Seimenii Mari - 2355, Dealul Allah Bair - 2367, Ostrovul Șoimul - IV.19, Celea Mare-Valea lui Ene - IV.24, Pădurea Cetate - IV.25, Pădurea Bratea - IV.26, Canaralele din Portul Hârșova - 2.369, Locul fosilifer Cernavodă - 2.534, Punctul fosilifer Movila Banului
4.	ROSCI0022 Canaralele Dunarii	
5.	ROSPA0002 Allah Bair – Capidava	
6.	ROSPA0017 Canaralele de la Hârșova	

Lucrarile propuse in Amenajamentul Silvic Harsova nu influenteaza Planurile de



management aprobate de Ministerul Mediului pentru siturile Natura 2000: ROSCI0022 - Canaralele Dunării, ROSCI0053 - Dealul Allah-Bair, ROSCI0215 - Recifii Jurasici Cheia, ROSPA0002 - Allah-Bair - Capidava, ROSPA0017 - Canaralele de la Ilărșova, ROSPA0019 - Cheile Dobrogei.

c) *relevanța planului sau programului în/peu pentru integrarea considerațiilor de mediu mai ales din perspectiva promovării dezvoltării durabile:*

Amenajamentul Ocolului Silvic HARSOVA este un plan care promovează și se încadrează în legislația de mediu (O.U.G. 195/2005 privind protecția mediului, a O.U.G. 57/2007 (*actualizată*) privind regimul ariilor naturale protejate, conservarea habitatelor naturale, a florei și faunei sălbatice).

Amenajamentul își propune conservarea, protecția și îmbunătățirea calității mediului inclusiv conservarea habitatelor naturale și a speciilor protejate.

Amenajamentul are drept scop organizarea, modelarea și conducerea structural-funcțională a pădurilor, în conformitate cu sarcinile complexe de ordin social, ecologic sau economic ale gospodăriei silvice. Pentru acestea, amenajamentul are la baza următoarele principii:

a) *principiul continuității*, care reflectă preocuparea continuă de a asigura, prin amenajament, condițiile necesare pentru gestionarea durabilă a pădurilor, astfel încât acestea să ofere societății – în mod continuu – produse lemnoase și de altă natură, precum și servicii de protecție și sociale cât mai mari și de calitate superioară. Principial, se referă deci, atât la continuitatea în sens progresiv a funcțiilor de producție, cât și la permanența și ameliorarea funcțiilor de protecție și sociale, vizând nu numai interesele generației actuale, ci și cele de perspectivă ale societății. Totodată, potrivit acestui principiu, amenajamentul acordă o atenție permanentă asigurării integrității și dezvoltării fondului forestier;

b) *principiul eficacității funcționale*, care exprimă preocuparea permanentă pentru creșterea capacităților de producție și protecție a pădurilor, precum și pentru valorificarea optimă a produselor acestora. Se are în vedere creșterea productivității pădurilor și a calității produselor, ameliorarea funcțiilor de protecție ale arboretelor, vizând realizarea unei eficiențe economice a gospodăririi pădurilor, precum și asigurarea unui echilibru corespunzător între aspectele de ordin ecologic, economic și social, cu cele mai mici costuri;

c) *principiul conservării și ameliorării biodiversității*, prin care se urmărește conservarea și ameliorarea biodiversității la cele patru niveluri ale acesteia (diversitatea genetică intraspecifică, diversitatea speciilor, ecosistemelor și peisajelor), în scopul maximizării stabilității și a potențialului polifuncțional al pădurilor;

d) *principiul economic*, prin care organizarea producției forestiere este dirijată de principiul fundamental al dezvoltării planice, în raport cu însușirile pădurii și a condițiilor naturale de dezvoltare ale acesteia.

d) *problemele de mediu relevante pentru plan sau program:*

Având în vedere că parcelele din suprafața amenajamentului se suprapun peste limitele sitului Natura 2000 se vor respecta condițiile prevăzute în:

- Avizul nr. SOR10577/24.04.2017, emis de Societatea Ornitologica Romana (SOR) - custode al ariei naturale protejate ROSPA0101 - Stepa Saraiu-Iloria;





- Avizul nr.45/22.05.2017, emis de Administratia Rezervatiei Biosferei Delta Dunarii – administrator al Rezervatiei 347 Grindul Lupilor și al siturilor Natura 2000 - ROSPA0031 Delta Dunării și Complexul Razim-Sinoe, ROSCI0065 – Delta Dunării;
- Avizul nr.2448/23.05.2017, emis de Regia Nationala a Padurilor-Romsilva-Directia Silviea Constanta – custode al ROSCI0022 – Canaralele Dunării, ROSCI0053 – Dealul Allah-Bair, ROSCI0215 – Recifii Jurasici Cheia, ROSPA0002 – Allah-Bair - Capidava, ROSPA0017 – Canaralele de la Hârșova, ROSPA0019 – Cheile Dobrogei, precum și al Rezervatiilor Celea Mare - Valea lui Ene, 357 Pestera de la Gura Dobrogei, 362 Recifii Jurasici Cheia, 356 Pestera La Adam;
- și recomandările emise de A.P.M. Tulcea – delegata temporar prin Decizia ANPM nr.765/22.08.2016 ca administrator pentru situl ROSCI 0012 Bratul Macin și ROSPA 0040 Dunarea Veche – Bratul Macin:
- lasarea lemnului mort in padure pentru ciocanitori și diferite specii de insecte – Radasea, Rosalia alpina și altele asemenea – precum și a arboretului batran cu scorburi pentru specii de pasari;
- protejarea anumitor arbori – pentru cuibaritul anumitor specii de pasari de talie mare – barza neagra, specii de pasari rapitoare – se vor lasa anumiți arbori in jurul carora se prevede o centura de arbori pentru evitarea deranjarii locului de cuibarit in perioadele specifice;
- pastrarea arborilor batrani și scorburoși cu refugii pentru hibernare;
- taieri selective sau prin rotatie;
- inlaturarea speciilor exotice și plantarea de specii native;
- esalonarea taierilor pe suprafete mici pentru a permite refugiul animalelor in zonele neafectate de taieri;
- efectuarea lucrarilor de ingrijire și exploatare forestiera in afara sezonului de cuibarit;
- conservarea vegetatiei arbustive din poieni, parchete exploatare: se vor proteja indeosebi macesul – Rosa canina și alte specii arbustive cu spini pentru protejarea locurilor de cuibarit ale speciei Lanius collurio;
- identificarea și mentinerea arboretelor și a arborilor batrani și scorburoși unde cuibaresc speciile de pasari de interes comunitar, taiera acestora avand un impact negativ asupra efectivelor speciilor;
- mentinerea suprafetelor impadurite;
- mentinerea habitatelor forestiere naturale și mentinerea caracterului natural și a dinamicii Dunării;
- eliminarea pasunatului ilegal;
- interzicerea/limitarea taierilor in habitatele forestiere prioritare;
- promovarea regenerarii naturale in habitatele forestiere;
- interzicerea/limitarea tratamentelor chimice in habitatele forestiere;
- cresterea capacitatii biogenice a habitatelor forestiere și agricole pentru mamiferele de interes cinegetic;
- mentinerea unui numar minim de arbori varstnici reprezentand un volum de 20 - 30 mc de arbori scorburoși la 1 ha de padure;
- mentinerea arborilor doborati in habitatele forestiere;
- realizarea unei structuri pluriene a arboretelor;
- cresterea diversitatii speciilor forestiere;
- interzicerea/limitarea poluarii fonice mai ales pentru mamiferele mari;





- interzicerea/limitarea intervențiilor asupra habitatelor umede, desecare, drenare;
- interzicerea/limitarea folosirii de ierbicide, îngrășaminte chimice sau ale altor tratamente chimice în pajisti sau păduri;
- interzicerea taierii tufisurilor și a vegetației arbustive din câmpul deschis;
- interzicerea recoltării oualor de pasări și a puilor nezburați;
- interzicerea distrugerii cuiburilor de pasări.

Lucrările prevăzute sunt destinate asigurării continuității fondului forestier fără a afecta habitatele și speciile protejate menționate în memoriul de prezentare.

e) *relevanța planului sau programului pentru implementarea legislației naționale și comunitare de mediu – s-au luat în considerare prevederile:*

- Legea nr. 46/2008 - Codul silvic, cu modificările și completările ulterioare;
- Ordinul MMP nr.2387/2011 pentru modificarea Ordinului ministrului mediului și dezvoltării durabile nr.1964/2007 privind instituirea regimului de arie naturală protejată a siturilor de importanță comunitară, ca parte integrantă a rețelei ecologice europene Natura 2000 în România;
- HG nr. 971/2011 pentru modificarea și completarea HG nr. 1.284/2007 privind declararea ariilor de protecție specială avifaunistică ca parte integrantă a rețelei ecologice europene Natura 2000 în România
- OUG nr. 57/2007 aprobat prin Legea nr. 49/2011 privind regimul ariilor naturale protejate, conservarea habitatelor naturale, a florei și faunei sălbatice, cu modificările și completările ulterioare.
- Legea nr. 211/2011 , Republicata, privind regimul deșeurilor, cu modificările și completările ulterioare.
- Legea 5/2000 privind aprobarea Planului de amenajare a teritoriului național - Secțiunea a III-a - zone protejate, cu modificările și completările ulterioare

2. Caracteristicile efectelor și ale zonei posibil a fi afectate cu privire, în special, la:

a) probabilitatea, durata, frecvența și reversibilitatea efectelor :


Fondul forestier este proprietate publică a statului administrat de Ocolul Silvic Harsova, prin organizarea planului decenal al lucrărilor silvice promovează dezvoltarea durabilă a vegetației forestiere.

În cazul nerealizării planului („alternativa 0”) fondul forestier din zona studiată se va degrada atât din punct de vedere cantitativ cât și calitativ. Varianta de plan supusă aprobării propune măsuri silvotehnice în acord cu Legea 46/2008 (*actualizată*) Codul silvic și „Normele tehnice pentru amenajarea pădurilor” care presupun o gospodărire a pădurilor în conformitate cu cerințele ecologice, economice și sociale ale acesteia.

Obiectivul principal al planului constă în stabilirea modului de gospodărire a fondului forestier deținut de către titular în vederea dezvoltării durabile și în concordanță cu obiectivele ecologice și social-economice ale acestuia. Acesta presupune conducerea pădurii prin amenajament spre starea normală (optimă), planificarea recoltelor, conservarea biodiversității și menținerea integrității ariilor naturale protejate incluse în amenajament.

Conform OUG 57/2007 privind regimul ariilor naturale protejate, conservarea habitatelor naturale, a florei și faunei sălbatice în zonele de dezvoltare durabilă ale ariilor protejate, se pot desfășura următoarele activități, cu respectarea prevederilor din planurile de





Agenția pentru Protecția Mediului Constanța

management: lucrări de îngrijire și conducere a arboretelor și lucrări de conservare și aplicarea de tratamente silvice care promovează regenerarea pe cale naturală a arboretelor; tratamentul tăierilor rase, tratamentul tăierilor în crâng.

Avantajele pe care le prezintă realizarea amenajamentului Ocolului Silvic Harsova sunt:

- creșterea eficacității funcționale a arboretelor;
 - creșterea producției de lemn;
 - creșterea gradului de stabilitate și rezistență a arboretelor la acțiunea agresivă a factorilor externi și interni destabilizatori;
 - păstrarea și ameliorarea stării de sănătate a arboretelor și pădurii în ansamblul său;
 - asigurarea calității factorilor de mediu (apei, aerului, solului);
 - creșterea productivității arboretelor și a pădurii;
 - îmbunătățirea calității producției de lemn;
 - mărirea capacității de fructificare a arborilor și ameliorarea condițiilor de regenerare;
 - recoltarea biomasei lemnoase în vederea valorificării ei, care altfel prin eliminarea naturală s-ar recicla în cadrul ecosistemelor forestiere respective.
- Măsuri pentru menținerea stabilității și biodiversității ecosistemelor și speciilor:*
- Conservarea și ameliorarea biodiversității este unul dintre obiectivele de gospodărire prioritare avute în vedere la amenajarea pădurilor. El răspunde cerințelor unei gospodăriri durabile a pădurilor, contribuind la conservarea speciilor și habitatelor naturale.
 - Conservarea și ameliorarea biodiversității vizează realizarea mai multor obiective care conduc la adoptarea următoarelor tipuri de măsuri:
 - **măsuri generale favorabile biodiversității**, urmărite la nivelul fiecărui arboret, oricare ar fi funcțiile atribuite pe care acesta le îndeplinește, respectiv unitatea de gospodărire din care face parte;
 - **măsuri specifice**, urmărite la nivelul pădurilor cu rol de ocrotire a ecofondului și genofondului forestier.

Măsurile generale favorabile biodiversității sunt acele măsuri menite să asigure conservarea diversității biologice la nivelul tuturor ecosistemelor forestiere în vederea maximizării funcției ecoprotective prin conservarea diversității genetice și specifice.

- în pădurile ocolului silvic în studiu se vor avea în vedere următoarele măsuri pentru conservarea și ameliorarea biodiversității:
- promovarea cu prioritate a regenerării naturale a arboretelor cu prilejul aplicării tratamentelor silviculturale, prin alegerea tratamentelor cu perioade medii și lungi de regenerare, în funcție de speciile din compoziția arboretelor respective, conform criteriilor de alegere a tratamentelor din normele tehnice în vigoare;
- în cazul în care regenerarea naturală nu este posibilă din diferite cauze, regenerarea artificială se va face numai cu puiet de proveniențe locale, aceștia fiind mai bine adaptați la condițiile staționale respective, astfel asigurându-se conservarea genofondului forestier local;
- la constituirea subparcelelor, conform criteriilor de constituire a subparcelelor, trebuie să se acorde o atenție sporită suprafețelor pe care se găsesc arbori din aceeași specie și populație (proveniență) și de aceeași vârstă sau de vârste apropiate;





Agenția pentru Protecția Mediului Constanța

VIZAT SPRE
RECOMANDARE

- pentru conservarea ecotipurilor (climatice, edafice, biotice), este necesară includerea lor în subparcele distincte în vederea stabilirii de țeluri de gospodărire corespunzătoare;
- prin aplicarea lucrărilor silvotehnice se impune menținerea unui amestec bogat de specii la nivelul fiecărui arboret prin promovarea tuturor speciilor adaptate condițiilor staționale locale, potrivit tipului natural fundamental de pădure, în proporții corespunzătoare ecologic și economic ce păstrează, din punct de vedere al bogăției de specii, caracterul natural al ecosistemelor;
- extragerea speciilor alohtone (specii introduse artificial sau regenerate natural, necorespunzătoare tipului natural fundamental al ecosistemului respectiv) prin intervențiile silvotehnice, atunci când acestea devin invazive;
- în arboretele în care este prezent subarboretul, acesta nu trebuie extras prin lucrările silvotehnice, cu excepția situațiilor în care acesta afectează instalarea semințișului, în arboretele parcurse cu tăieri de regenerare, în care se va extrage un procent din subarboret măsură ce face parte din lucrările de ajutorare a regenerării naturale, sau situației în care speciile arbustive respective stânjesc dezvoltarea arboretelor tinere, exemplarele respective fiind extrase prin degajări;
- de asemenea speciile arbustive vor fi protejate în culturile instalate pe terenuri degradate sau în liziere și luminișuri, unde vânatul găsește adăpost și hrană;
- se vor menține și întreține terenurile pentru hrana vânatului constituite din poieni și luminișuri, în vederea conservării păturii erbacee, respectiv păstrarea unei suprafețe cu aspect mozaicat, diversificat;
- se vor păstra arborii morți "pe picior" și "la sol", cu prilejul efectuării tăierilor de regenerare și a lucrărilor de îngrijire și conducere, în vederea conservării microflorei și microfaunei, dar și pentru protejarea unor specii de insecte și păsări care cuibăresc în acești arbori;
- în cuprinsul arboretelor se vor păstra așa numiții "arbori pentru biodiversitate", constituiți în buchete, grupe de arbori sau porțiuni mai mari, reprezentative sub aspectul biodiversității. Aceste porțiuni se pot constitui și ca subparcele distincte ce urmează să fie conduse până la limita longevității, urmând a fi apoi înlocuite, progresiv, cu alte porțiuni asemănătoare, cu prilejul tăierilor de regenerare și este de dorit să fie cât mai dispersate pe cuprinsul unității de gospodărire. În acest scop pot fi selectați arbori care prezintă putregai, scorburi, arbori cu lemn aflat într-un stadiu avansat de descompunere, dar nu în arborete afectate de factori destabilizatori sau vulnerabile din acest punct de vedere.
- prin aplicarea măsurilor silviculturale prevăzute în amenajament cu privire la echilibrarea structurii pe clase de vârstă se va asigura conservarea biodiversității, întrucât fiecare clasă de vârstă este însoțită de un anumit nivel de biodiversitate;
- conducerea arboretelor la vârste mari, potrivit exploatabilității tehnice sau de protecție, care să favorizeze adoptarea de cicluri de producție lungi, creează premisele sporirii biodiversității. Faptul că într-o unitate de producție există arborete exploatabile cu vârste înaintate (cum este cazul în O.S Cernavodă) denotă un nivel ridicat al biodiversității;
- prin măsurile prevăzute de amenajament (dar și în timpul executării lucrărilor silvotehnice), se va urmări și protejarea habitatelor marginale/fragile (liziere, zone





umede, păduri ripariene, grohotișuri, stâncării etc.), în vederea menținerii condițiilor specifice ce au condus la biodiversitatea ce trebuie protejată, specifică fiecărei zone în parte;

- ori de câte ori într-un arboret se identifică unul sau mai multe elemente remarcabile, care pot să facă obiect de conservare, suprafața în care se află va fi individualizată prin constituirea unei subparcele aparte, urmând a i se aplica un regim de gospodărire favorabil protejării elementului/elementelor respectiv(e) și habitatului zonal.


Măsuri specifice favorabile biodiversității sunt acele măsuri menite să asigure conservarea și/sau protecția valorilor de biodiversitate (obiectivelor de conservare) pentru care pădurilor și terenurilor de împădurit respective li s-au atribuit funcții prioritare de protecție (subgrupa 1.5 – păduri de interes științific și de ocrotire a genofondului și ecofondului forestier).

- Amenajamentele silvice dispun de mijloace de identificare, de descriere și de inventariere a biodiversității, la diferite niveluri ale acesteia.
- respectarea prevederilor legale în domeniul protecției mediului;
- asigurarea condițiilor tehnice și organizatorice pentru activitățile efectuate, astfel încât să se prevină riscurile pentru persoane, bunuri sau mediul înconjurător

La nivelul ocolului silvic se vor adopta toate măsurile referitoare la:

- o prevenire și stingere a incendiilor, în caz de incendiu să intervină la stingerea incendiilor cu utilaje proprii și personalul muncitor existent până la intervenția altor autorități;
- o prevenirea apariției focarelor de infestare a lemnului și a pădurii în parchetele de exploatare și în platformele primare;
- Pentru conservarea biodiversității se vor respecta măsurile prevăzute de OUG nr. 57/2007 privind regimul ariilor naturale protejate, conservarea habitatelor naturale, a florei și faunei sălbatice cu completările și modificările ulterioare, astfel:
- Pentru speciile protejate de plante și animale sălbatice terestre, acvatice și subterane, care trăiesc atât în ariile naturale protejate, cât și în afara lor, sunt interzise:
 - o orice formă de recoltare, capturare,ucidere, distrugere sau vătămare a exemplarelor aflate în mediul lor natural, în oricare dintre stadiile ciclului lor biologic; perturbarea intenționată în cursul perioadei de reproducere, de creștere, de hibernare și de migrație;
 - o deteriorarea, distrugerea și/sau culegerea intenționată a cuiburilor și/sau ouălor din natură;
 - o deteriorarea și/sau distrugerea locurilor de reproducere ori de odihnă;
 - o recoltarea florilor și a fructelor, culegerea, tăierea, dezrădăcinarea sau distrugerea cu intenție a acestor plante în habitatele lor naturale, în oricare dintre stadiile ciclului lor biologic;
 - o deținerea, transportul, vânzarea sau schimburile în orice scop, precum și oferirea spre schimb sau vânzare a exemplarelor luate din natură, în oricare dintre stadiile ciclului lor biologic.
- În vederea protejării tuturor speciilor de păsări, inclusiv a celor migratoare, sunt interzise:





Agenția pentru Protecția Mediului Constanța

- uciderea sau capturarea intenționată, indiferent de metoda utilizată;
 - deteriorarea, distrugerea și/sau culegerea intenționată a cuiburilor și/sau ouălor din natură;
 - culegerea ouălor din natură și păstrarea acestora;
 - perturbarea intenționată, în special în cursul perioadei de reproducere sau de maturizare, dacă o astfel de perturbare este relevantă;
 - deținerea exemplarelor din speciile pentru care sunt interzise vânzarea și capturarea;
 - vânzarea, deținerea și/sau transportul în scopul vânzării și oferirii spre vânzare a acestora în stare vie ori moartă sau a oricăror părți ori produse provenite de la acestea, ușor de identificat;
- Operațiunile silviculturale și de tăiere se vor executa astfel încât să se evite interferența cu sezonul de reproducere al speciilor, în special cuibăritul de primăvară și perioadele de împerechere ale păsărilor de pădure:
- Se vor efectua tăieri selective sau prin rotație;
 - Se vor înlătura speciile exotice și invazive;
 - Se vor eșalona tăierile pe suprafețe mici pentru a permite refugiul animalelor în zonele neafectate de tăieri;
 - Se vor exploata numai arborii marcați și predați spre exploatare;
 - Distrugerea, vătămarea sau tăierea de arbori necuprinși în actul de punere în valoare aferent unei partizi autorizate la exploatare este interzisă; dacă prin procesul de exploatare a partizii respective sunt distruși și/sau prejudiciați arbori, ocolul silvic constată, inventariază și marchează acești arbori; constatarea se face la solicitarea titularului autorizației de exploatare sau prin controalele curente de exploatare;
 - Conform prevederilor O.U.G. 195/2005, art. 10, alin. (1) „In cazul în care titularii de activități pentru care este necesară reglementarea din punctul de vedere al protecției mediului prin emiterea autorizației de mediu, respectiv a autorizației integrate de mediu urmează să deruleze sau să fie supuși unei proceduri de vânzare a pachetului majoritar de acțiuni, vânzare de active, fuziune, divizare, concesiune ori în alte situații care implică schimbarea titularului activității, precum și în caz de dizolvare urmată de lichidare, faliment, încetarea activității, conform legii, dispozițiile art. 15, alin. (2) lit. a) se aplică corespunzător”; art. 15 alin. (2) - Titularii planurilor/programeelor/proiectelor/activităților au obligația: a) de a notifica autoritatea competentă pentru protecția mediului dacă intervin elemente noi, necunoscute la data emiterii actelor de reglementare, precum și asupra oricăror modificări ale condițiilor care au stat la baza emiterii actelor de reglementare, înainte de realizarea modificării;
 - Solicitarea unei autorizații de mediu se va realiza, în conformitate cu prevederile Ord. nr. 1298/2011 pentru modificarea Procedurii de emitere a autorizației de mediu, aprobată prin Ordinul ministrului mediului și dezvoltării durabile nr. 1798/2007.
 - Orice poluare accidentală trebuie raportată în regim de urgență autoritatilor de mediu;
 - Conform prevederilor Legii nr. 226/2013 privind aprobarea O.U.G. nr. 164/2008 pentru modificarea și completarea O.U.G. nr. 195/2005 privind protecția mediului, titularul are obligația de a notifica autoritatea competentă pentru protecția mediului dacă intervin elemente noi, necunoscute la data emiterii actului de reglementare.





Agenția pentru Protecția Mediului Constanța

precum și a oricăror modificări ale condițiilor care au stat la baza emiterii actului, înainte de realizarea modificării:

Măsuri ce se impun în cazul apariției unor calamități naturale

Precizăm că, în caz de calamități (incendii, alunecări de teren, uscări anormale, doborâturi și rupturi de vânt și de zăpadă etc.), măsurile de gospodărire vor fi în conformitate cu O.M.670/2014, privind modificarea și completarea normelor tehnice silvice pentru amenajarea pădurilor. Acestea reglementează procedura și situațiile în care se solicită modificarea prevederilor amenajamentelor silvice și se vor parcurge următoarele etape:

1. semnalarea de către personalul silvic de teren prin rapoarte a apariției doborâturilor/rupturilor de vânt sau de zăpadă;
2. materializarea pe hartă amenajistică a suprafețelor afectate de doborâturi/rupturi în masă sau dispersate;
3. măsurarea suprafețelor afectate de doborâturi sau rupturi de vânt în masă, atacuri de ipidae pe suprafețe mari;
4. punerea în valoare a masei lemnoase din suprafețele calamitate;
5. întocmirea documentațiilor de derogare (dacă este cazul);
6. valorificarea urgentă a masei lemnoase prin licitații pe picior, licitații de prestări servicii, vânzare către populație;
7. curățarea de resturi de exploatare a suprafețelor în care s-au produs doborâturi și rupturi de vânt în masă, atacuri mari de ipidae;
8. împădurirea suprafețelor afectate de doborâturi și rupturi în masă în termen în cel mult două sezoane de vegetație de la evacuarea masei lemnoase.

Pentru volumul recoltat din calamități se vor face precomptările necesare în sensul opririi de la tăiere a unui volum echivalent de produse principale din planul decenal al proprietarului.

b) natura cumulativă a efectelor :

Cumularea unor efecte provenind din implementarea anumitor proiecte/planuri/activități în suprafața studiată se va analiza individual, la reglementarea acestora.

c) natura transfrontieră a efectelor - nu este cazul;

d) riscul pentru sănătatea umană sau pentru mediu (de exemplu, datorită accidentelor); nu e cazul.

e) mărimea și spațialitatea efectelor (zona geografică și mărimea populației potențial afectate); nu e cazul;

f) valoarea și vulnerabilitatea arealului posibil a fi afectat, date de:

(i) caracteristicile naturale speciale sau patrimoniul culturale:

- prezentul plan prevede măsuri de conservare a biodiversității și menținerea integrității ariilor naturale protejate incluse în amenajament cu păstrarea fondului forestier cu specii indigene;

(ii) depășirea standardelor sau a valorilor limită de calitate a mediului;

- în faza de implementare se vor respecta standardele și normativele în vigoare, prezentul plan conține măsuri de reducere a impactului asupra mediului;

(iii) folosirea terenului în mod intensiv – nu este cazul;

AGENȚIA PENTRU PROTECȚIA MEDIULUI CONSTANȚA

Adresa: Strada Unirii, nr.23, Constanța, jud. Constanța, Cod 900532

E-mail: office@apmct.anpm.ro; Tel./Fax(tasta9): 0241.546.596; 0241.546.696; 0241.543.717





g) efectele asupra zonelor sau peisajelor care au un statut de protejare recunoscut pe plan național, comunitar sau internațional;

Amenajamentul silvic prevede măsuri pentru protejarea integrității siturilor: ROSCI0012 – Brațul Măcin, ROSCI0022 – Canaralele Dunării, ROSCI0053 – Dealul Allah-Bair, ROSCI0065 – Delta Dunării, ROSCI0215 – Reciful Juristic Cheia, ROSPA0002 – Allah-Bair – Capidava, ROSPA0017 – Canaralele de la Hârșova, ROSPA0019 – Cheile Dobrogei, ROSPA0031 – Delta Dunării și Complexul Razim-Sinoe, ROSPA0040 – Dunărea Veche – Brațul Măcin, ROSPA0005 – Balta Mică a Brăilei, ROSPA0101 – Stepa Saraiu-Horia.

Aplicarea amenajamentului nu aduce modificări esențiale peisajului și zonelor limitrofe.

Obligațiile titularului:

- Titularul avizului de mediu are obligația de a menține și de a nu periclita starea de conservare favorabilă a speciilor și habitatelor naturale precum și de a asigura integritatea Rețelei Ecologice Europene Natura 2000/ariilor naturale protejate.
- Respectarea condițiilor prevăzute în Avizul nr. SOR10577/24.04.2017, emis de Societatea Ornitologica Romana (SOR); Avizul nr.45/22.05.2017, emis de Administratia Rezervatiei Biosferei Delta Dunarii ; Avizul nr.2448/23.05.2017, emis de Regia Nationala a Padurilor Romsilva - Directia Silvica Constanta;
- respectarea cu strictețe a limitelor amplasamentului și a zonelor funcționale precizate în documentație;
- se vor respecta epocile și termenele de tăiere și colectare a materialului lemnos din parchete prevăzute în OM 1540/2011 pentru aprobarea Instrucțiunilor privind termenele, modalitățile și perioadele de colectare, scoatere și transport al materialului lemnos;
- completarea regenerărilor naturale cu specii conforme tipului de pădure;
- alte lucrări în afara celor prevăzute în amenajamentul silvic se execută cu avizul prealabil al autorităților publice centrale de specialitate;
- se interzice introducerea de specii de arbori sau plante alohtone atât pe terenurile care fac parte din fondul forestier cât și pe terenurile din afara fondului forestier;
- proprietarii terenurilor au obligația de a asigura luarea măsurilor de salubritate a terenurilor de deșeuri;
- este interzisă incendierea vegetației sau resturile vegetale;
- se interzice amplasarea de construcții fără aprobarea legală;
- în vederea eliminării scurgerilor accidentale de hidrocarburi societatea va asigura controlul periodic al utilajelor din dotare, asigurând astfel o stare de funcționare adecvată a acestora; eventualele defectiuni vor fi remediate în ateliere de reparații autorizate;
- colectarea deșeurilor se va efectua în recipiente special amplasate pentru acest scop, iar golirea și transportul lor se va realiza de către o firmă specializată la intervale regulate de timp;

Respectarea în integralitate a legislației de mediu în vigoare și a următoarelor acte normative:


AGENȚIA PENTRU PROTECȚIA MEDIULUI CONSTANȚA

Adresa: Strada Unirii, nr.23, Constanța, jud. Constanța, Cod 900532

E-mail: office@apmct.anpm.ro; Tel/Fax(tasta9): 0241.546.596; 0241.546.696; 0241.543.717



Agencia pentru Protecția Mediului Constanța



- O.U.G. 195/2005 (*actualizată*) privind protecția mediului;
- Legea nr. 211/2011 privind regimul deșeurilor, republicată, cu modificările și completările ulterioare; Se interzice depozitarea necontrolată a deșeurilor de orice fel în afara amplasamentului;
- Ordinul Ministerului Sănătății nr. 119/2014 pentru aprobarea Normelor de igienă și a recomandărilor privind mediul de viață al populației;
- O.U.G. 57/2007 (*actualizată*) privind regimul ariilor naturale protejate, conservarea habitatelor naturale, a florei și faunei sălbatice;
- Legea 107/1996 (*actualizată*) – legea apelor;
- Legea 104/2011 privind calitatea aerului înconjurător;
- H.G. 188/2002 (*actualizată*) privind condițiile de descărcare în mediul acvatic a apelor uzate;
- H.G. 930/2005 pentru aprobarea Normelor speciale privind caracterul și mărimea zonelor de protecție sanitară și hidrogeologică;
- Legea 86/2014 de aprobare a O.U.G. 34/2013 privind organizarea, administrarea și exploatarea pajiștilor permanente și pentru modificarea și completarea Legii fondului funciar nr. 18/199;
- Legea 46/2008 (*actualizată*) Codul silvic;
- OUG nr. 68/2007 privind răspunderea de mediu, cu modificările și completările ulterioare;
- O.U.G. nr. 196/2005 privind Fondul pentru mediu, aprobată prin Legea nr. 105/2006 cu modificările și completările ulterioare;
- O.M. nr.1540/2011 pentru aprobarea Instrucțiunilor privind termenele, modalitățile și perioadele de colectare, sortare și transport al materialului lemnos, cu modificări și completări;

Informarea și participarea publicului în procedura s-a realizat astfel:

- Anunțurile privind depunerea solicitării de obținere a avizului de mediu și de declanșare a etapei de încadrare a planului conform H.G. nr. 1076/2004 au apărut în datele de 07.07.2016 în ziarul Ziua de Constanța și în 25.07.2016 în ziarul Stirile de Constanța.
- Anunț public privind luarea deciziei etapei de încadrare, publicat în data de 20.04.2017 în ziarul Ziua de Constanța.
- Proiectul Deciziei etapei de încadrare pentru Planul - Amenajamentul Ocolului Silvic Harsova a fost publicat pe pagina proprie de internet a APM Constanța <http://apmct.anpm.ro>;

Înainte de demararea lucrărilor de exploatare forestieră unitatea care execută lucrările va depune la APM Constanța documentația tehnică necesară în vederea obținerii/revizuirii autorizației de mediu, după caz.

Răspunderea pentru corectitudinea informațiilor puse la dispoziția APM Constanța și a publicului revine titularului planului, iar răspunderea pentru corectitudinea studiilor și evaluărilor revine autorilor acestora, conform art. 21 din OUG nr. 195/2005 privind protecția mediului, cu modificările și completările ulterioare.





VITAT SPRE
NESCHIMBARE

În cazul în care planul suferă modificări, titularul este obligat să notifice în scris Agenția pentru Protecția Mediului Constanța.

Prezenta decizie este valabilă de la data emiterii, pe toată perioada de valabilitate a planului (**pana la data de 11.03.2019**), dacă nu intervin modificări ale acestuia. Nerespectarea condițiilor prezentei decizii constituie contravenție și se pedepsește conform prevederilor legale în vigoare.

Titularul planului are obligația de a supune procedurii de adoptare planul, precum și orice modificare a acestuia, după caz, numai în forma avizată de autoritatea competentă pentru protecția mediului.

Prezenta decizie este valabilă însoțită de următoarele anexe:

- anexa 1-Evidența unităților amenajistice;
- anexa 2-Suprafața păduri pe unități de producție;
- anexa 3-zonarea funcțională;
- anexa 4-posibilitatea adoptată și analiza planului de recoltare a produselor principale și secundare.

Prezenta decizie conține 19 (nouasprezece) pagini, a fost emisă în 4 exemplare și poate fi contestată în conformitate cu prevederile Legii contenciosului administrativ nr. 554/2004, cu modificările și completările ulterioare.

**DIRECTOR EXECUTIV,
Lavinia Monica ZAHARIA**



**ȘEF SERVICIU A.A.A.,
Elena FILIP**

**Întocmit,
Consilier Virginia MARIN**



ANEXA 1 -Evidenta unitatilor amenajistice cuprinse in cadrul Siturilor Natura 2000

U.P.	U.a.		Suprafata – ha-	Tip pădure	Caracter actual	Lucrări propuse	Compoziția tel
1	12	A	0.68	9312	A	46	GL8SC 2
1	12	B	0.32	9211	9	46	PLZ10
1	12	C	0.46	9211	9	46	PLZ10
1	12	D	0.99	9514	2	46	SA10
1	12	E	0.37	9312	A	57	PLZ10
1	12	N	0.32	-	-	-	-
1	13	A	4.99	9312	A	57	PLZ10
1	13	B	2.89	9515	2	R1	SA10
1	13	C	1.95	9312	A	45	PLZ10
1	13	D	3.35	9312	A	45	PLZ10
1	13	E	6.24	9515	2	CS	SA10
1	13	F	0.55	9515	2	48	SA10
1	13	G	2.63	9515	A	57	SA10
1	13	H	3.97	9312	A	45	PLZ10
1	13	I	5.18	9312	A	45	PLZ10
1	13	J	1.4	9312	8	R1	PLZ10
1	13	K	3.73	9312	A	46	PLZ10
1	13	L	1.58	9312	A	57	PLZ10
1	13	M	0.43	9211	9	R1	PLZ10
1	13	N	5.15	9312	A	57	PLZ10
1	13	O	2.80	9515	A	57	SA10
1	13	P	1.37	9515	2	R1	SA10
1	13	R	0.90	9515	2	R1	SA10
1	13	S	2.44	9515		52	SA10
1	13	T	0.63	9515	2	R1	SA10
1	13	U	0.75	9515	2	R1	SA10
1	14	A	2.98	9514	2	R1	SA10
1	14	B	0.3	9514	2	48	SA10
1	14	C	0.38	9515	2	46	SA10
1	14	D	1.33	9515	2	48	SA10
1	14	E	9.00	9514	2	R1	SA10
1	14	F	3.18	9514	A	57	SA10
1	14	G	3.24	9514	A	57	SA10
1	14	H	0.65	9514	2	47	SA10
1	14	N	2.45	-	-	-	-
1	15	A	1.77	9515	2	46	SA10
1	15	B	4.89	9211	9	46	PLZ10
1	15	C	7.53	9515	2	46	SA10
1	15	D	1.49	9212	A	57	PLZ10
1	15	E	0.94	9514	A	CS	SA10
1	15	F	1.69	9515	2	48	SA10
1	15	G	0.72	9515	2	46	SA10
1	15	H	0.30	9515	A	48	SA10
1	15	I	1.13	9515	A	47	SA10
1	15	J	0.11	9312	A	45	PLZ10
1	15	K	0.80	9514	A	48	SA10
1	15	L	0.43	9515	A	48	SA10
1	15	M	1.25	9212	A	57	PLZ10
1	15	N	0.37	9515	2	46	SA10
1	15	O	0.97	9515	A	46	SA10
1	15	P	0.89	9212	-	52	PLZ10
1	15	N	0.69	-	-	-	-
1	16	A	1.63	9515	2	46	SA10
1	16	B	1.74	9211	9	46	PLZ10



AGENȚIA PENTRU PROTECȚIA MEDIULUI CONSTANȚA

Adresa: Strada Unirii, nr.23, Constanța, jud. Constanța, Cod 900532

E-mail: office@apmct.anpm.ro; Tel/Fax(tasta9): 0241.546.596; 0241.546.696; 0241.543.717

U.P.	U.a.		Suprafata – ha-	Tip pădure	Caracter actual	Lucrări propuse	Compoziția tel
1	16	C	4.99	9515	2	46	SA10
1	16	D	2.69	9312	A	57	PLZ10
1	16	E	0.91	9515	A	CS	SA10
1	16	F	3.62	9515	2	46	SA10
1	16	G	1.45	9514	A	46	SA10
1	16	H	0.53	9312	A	48	PLZ10
1	16	I	0.64	9312	A	57	PLZ10
1	16	J	1.89	9312	-	52	PLZ10
1	16	K	0.09	9515	A	46	SA10
1	16	L	0.85	9312	A	57	PLZ10
1	16	M	0.73	9514	2	46	SA10
1	16	N	0.43	9515	A	48	SA10
1	16	O	1.27	9515	2	48	SA10
1	16	P	2.07	9312	A	45	PLZ10
1	16	R	1.63	9312	A	45	PLZ10
1	16	N	0.45	-	-	-	-
1	17	A	0.89	9515	2	46	SA10
1	17	B	1.24	9312		52	PLZ10
1	17	C	5.55	9515	2	R1	SA10
1	17	D	2.98	9211	9	46	PLZ10
1	17	E	0.95	9515	A	CS	SA10
1	17	F	2.24	9312	A	48	PLZ10
1	17	G	0.27	9515	A	47	SA10
1	17	H	1.19	9312	A	45	PLZ10
1	17	I	0.56	9312	A	46	PLZ10
1	17	N	0.84	-	-	-	-
1	18	A	0.93	9515	A	48	SA10
1	18	B	1.92	9515	A	48	SA10
1	18	C	4.54	9515	2	46	SA10
1	18	D	0.67	9515	A	CS	SA10
1	18	E	2.96	9312	A	48	PLZ10
1	18	F	0.57	9312	A	46	PLZ10
1	18	G	0.91	9211	9	R1	PLZ10
1	18	H	0.48	9211	9	R1	PLZ10
1	18	I	0.08	9312	A	57	PLZ10
1	18	J	2.78	9211	9	46	PLZ10
1	18	K	0.78	9515	2	46	SA10
1	18	L	0.25	9211	9	R1	PLZ10
1	18	N	1.25	-	-	-	-
1	19	A	1.93	9515	A	46	SA10
1	19	B	0.57	9515	A	48	SA10
1	19	C	1.35	9312	A	57	PLZ10
1	19	D	2.46	9312	A	57	PLZ10
1	19	E	1.29	9514	2	46	SA10
1	19	F	2.52	9312	A	48	PLZ10
1	19	G	1.48	9515	2	46	SA10
1	19	N	1.65	-	-	-	-
1	20	A	0.35	9515	A	57	SA10
1	20	B	1.14	9312	A	57	PLZ10
1	20	C	1.84	9515	2	46	SA10
1	20	D	3.8	9312	A	48	PLZ10
1	20	E	2.32	9514	2	46	SA10
1	20	F	3.03	9312	A	57	PLZ10
1	20	N	0.87	-	-	-	-
1	21	A	0.36	9312	A	57	PLZ10
1	21	B	0.72	9514	A	47	SA10



AGENȚIA PENTRU PROTECȚIA MEDIULUI CONSTANȚA

Adresa: Strada Unirii, nr.23, Constanța, jud. Constanța, Cod 900532

E-mail: office@apmct.anpm.ro; Tel/Fax(tasta9): 0241.546.596; 0241.546.696; 0241.543.717

U.P.	U.a.		Suprafata – ha-	Tip pădure	Caracter actual	Lucrări propuse	Compoziția țel
1	21	C	2.19	9515	2	46	SA10
1	21	D	6.45	9312	A	48	PLZ10
1	21	E	3.45	9514	2	48	SA10
1	21	F	3.19	9312	A	48	PLZ10
1	21	G	1.25	9515		52	SA10
1	21	H	0.47	9312	A	57	PLZ10
1	21	I	0.78	9312	A	46	SL10
1	21	J	0.38	9515	A	48	SA10
1	21	K	0.36	9514	A	48	SA10
1	21	N	3.36	-	-	-	-
1	22	A	5.96	9212	A	48	PLZ10
1	22	B	0.96	9515	2	46	SA10
1	22	C	3.00	9312	A	57	PLZ10
1	22	D	4.50	9312	A	57	PLZ10
1	22	E	1.09	9312	A	57	PLZ10
1	22	F	0.63	9312	A	46	SL10
1	22	G	0.36	9515	A	57	SA10
1	22	N1	5.72	-	-	-	-
1	22	N2	4.36	-	-	-	-
1	23	A	0.48	9515	A	CS	SA10
1	23	B	7.22	9312	A	48	PLZ10
1	23	C	0.27	9515	A	57	SA10
1	23	D	0.26	9515	A	48	SA10
1	24	A	1.01	9515	A	CS	SA10
1	24	B	2.26	9515	2	46	SA10
1	24	C	2.62	9312	A	48	PLZ10
1	24	D	2.36	9515	A	57	SA10
1	25	A	3.11	9515	2	46	SA8PLA1PLN1
1	25	B	0.43	9515	2	48	SA10
1	25	N	0.37	-	-	-	-
1	26	A	6.85	9514	A	46	SA10
1	26	B	12.61	9211	9	46	PLZ10
1	26	C	4.21	9514	2	46	SA10
1	26	D	3.38	9515	2	CS	SA10
1	26	E	2.05	9212	A	45	PLZ10
1	26	F	0.9	9515	2	48	SA10
1	27	A	1.17	9211	9	46	PLZ10
1	27	B	3.07	9212	7	47	FRB7PLA1ULV2
1	27	C	1.14	9515	2	46	SA6FRB4
1	27	D	13.89	9212	A	48	PLZ10
1	27	E	1.83	9514	A	57	SA10
1	27	F	2.15	9514	2	46	SA10
1	27	G	0.73	9515	2	48	SA10
1	27	H	1.16	9515	2	48	SA10
1	27	I	1.55	9515	2	47	SA10
1	27	J	1.71	9514		52	SA10
1	27	N	1.59	-	-	-	-
1	28	A	4.17	9515	2	48	SA10
1	28	B	2.04	9515	A	46	SA10
1	28	C	3.83	9514	2	46	SA10
1	28	D	1.86	9515	-	52	SA10
1	28	E	6.05	9212	A	57	PLZ10
1	28	F	3.9	9515		52	SA10
1	28	G	3.4	9515	A	57	SA10
1	28	H	2.31	9515	A	CS	SA10
1	28	I	3.08	9514	2	RI	SA10



AGENȚIA PENTRU PROTECȚIA MEDIULUI CONSTANȚA

Adresa: Strada Unirii, nr.23, Constanța, jud. Constanța, Cod 900532

E-mail: office@apmct.anpm.ro; Tel/Fax(tasta9): 0241.546.596; 0241.546.696; 0241.543.717

U.P.	U.a.		Suprafata – ha-	Tip pădure	Caracter actual	Lucrări propuse	Compoziția tel
1	28	J	1.04	9515	2	48	SA10
1	28	N	0.71	-	-	-	-
1	29	A	4.44	9516	3	R1	SA10
1	29	B	15.19	9212	A	57	PLZ10
1	29	C	0.77	9212	A	46	GL10
1	29	D	3.55	9516	3	R1	SA10
1	29	E	6.63	9516	3	R1	SA10
1	29	F	0.88	9212	A	46	FRB10
1	29	G	2.53	9212	A	R1	PLA10
1	29	H	1.07	9516	3	R1	SA10
1	29	I	4.58	9212	A	R1	PLZ10
1	29	J	1.91	9212	A	46	GL10
1	29	K	1.35	9515	2	48	SA10
1	29	L	1.6	9515	2	46	SA10
1	29	M	2.36	9516	3	46	SA10
1	30	A	1.36	9515	2	46	SA10
1	30	B	5.49	9312	A	R1	PLZ10
1	30	C	2.02	9312	A	57	PLZ10
1	30	D	1.09	9312	B	R1	PLZ10
1	30	E	0.14	9212	A	46	PLZ10
1	30	F	1.06	9515	2	46	SA10
1	30	G	0.56	9212	A	46	PLZ10
1	30	H	1.98	9514	A	47	SA10
1	30	I	2.25	9312		52	PLA5PLN5
1	30	J	2.77	9212	A	46	PLZ10
1	30	K	0.56	9212	-	52	PLZ10
1	30	L	0.47	9212	A	R1	PLZ10
1	30	M	1.58	9312	A	57	PLZ10
1	30	N	0.32	9312	8	R1	PLZ10
1	30	N	1.91	-	-	-	-
1	31	A	1.09	9515	2	R1	SA10
1	31	B	0.84	9212	A	57	PLZ10
1	31	C	0.92	9212	A	57	PLZ10
1	31	D	1.85	9212	A	R1	PLZ10
1	31	E	5.54	9212	A	48	PLZ10
1	31	F	3.47	9515	A	48	SA10
1	31	G	0.76	9212	A	48	PLZ10
1	31	H	1.52	9514	A	CS	SA10
1	31	I	1.32	9212	A	46	FRB3GL 7
1	31	J	0.6	9515	2	48	SA10
1	31	K	2.67	9212	A	R1	PLZ10
1	31	L	2.33	9515	2	46	SA10
1	31	M	2.49	9212	B	R1	PLZ10
1	31	N	4.19	9514	A	57	SA10
1	31	O	0.69	9514	A	47	SA10
1	31	P	0.37	9212	-	52	PLZ10
1	31	N	2.13	-	-	-	-
1	32	A	0.94	9515	2	R1	SA10
1	32	B	1.39	9212	A	46	PLZ10
1	32	C	2.28	9212	A	57	PLZ10
1	32	D	0.58	9515	2	48	SA10
1	32	E	2.69	9212	A	48	PLZ10
1	32	F	1.62	9515	2	48	SA10
1	32	G	0.73	9515		52	SA10
1	32	H	0.91	9514	A	46	SA10
1	32	I	0.26	9516	3	46	SA10



AGENȚIA PENTRU PROTECȚIA MEDIULUI CONSTANȚA

Adresa: Strada Unirii, nr.23, Constanța, jud. Constanța, Cod 900532

E-mail: office@apmct.anpm.ro; Tel/Fax(tasta9): 0241.546.596; 0241.546.696; 0241.543.717

U.P.	U.a.		Suprafata – ha-	Tip pădure	Caracter actual	Lucrări propuse	Compoziția țel
1	32	J	2.21	9212	A	R1	PLZ10
1	32	K	1.28	9516	3	R1	SA10
1	32	L	1.48	9212	A	46	PLZ10
1	32	M	0.15	9514	A	46	SA10
1	32	N	0.85	9516	3	R1	SA10
1	32	O	1.86	9212	A	R1	PLZ10
1	32	P	2.64	9515	2	47	SA10
1	32	R	1.97	9514	A	57	SA10
1	32	S	0.42	9515	2	47	SA10
1	32	T	2.39	9212		52	PLZ10
1	32	N1	1.05	-	-	-	-
1	32	N2	2.34	-	-	-	-
1	33	A	1.07	9515	2	46	SA10
1	33	B	1.96	9212	A	57	PLZ10
1	33	C	0.5	9515	2	46	SA10
1	33	D	1.78	9212	A	57	PLZ10
1	33	E	1.74	9515	2	48	SA10
1	33	F	1.45	9515	2	47	SA10
1	33	G	1.21	9516	3	48	SA10
1	33	H	6.14	9212	A	R1	PLZ10
1	33	I	0.81	9515	2	46	SA10
1	33	J	0.39	9515	2	48	SA10
1	33	K	1.25	9212	A	46	FRB10
1	33	L	1.31	9516	3	R1	SA10
1	33	M	0.45	9515	2	46	SA10
1	33	N	3.02	9515	2	48	SA10
1	33	O	0.86	9515	A	46	SA10
1	33	P	2.1	9515	2	48	SA10
1	33	R	0.74	9312	A	R1	PLZ10
1	33	S	1.14	9312	A	46	FRB10
1	33	T	0.24	9515	2	48	SA10
1	33	N1	1.33	-	-	-	-
1	33	N2	2.2	-	-	-	-
1	33	N3	0.33	-	-	-	-
1	34	A	0.76	9515	2	46	SA10
1	34	B	2.46	9212	A	46	PLZ10
1	34	C	0.69	9212	A	57	PLZ10
1	34	D	2.7	9515	2	47	SA10
1	34	E	1.02	9515	2	47	SA10
1	34	F	1.4	9514	2	48	SA10
1	34	G	0.94	9515	A	48	SA10
1	34	H	0.49	9514	A	57	SA10
1	34	I	4.24	9212	A	48	PLZ10
1	34	J	0.93	9516	3	48	SA10
1	34	K	0.75	9212	A	R1	PLZ10
1	34	L	1.38	9515	2	47	SA10
1	34	M	1.84	9212	A	R1	PLZ10
1	34	N	0.61	9515	2	48	SA10
1	34	O	1.82	9212	A	R1	PLZ10
1	34	P	3.64	9515	A	57	SA10
1	34	R	0.2	9515	B	CS	SA10
1	34	S	0.28	9515	2	48	SA10
1	34	T	0.89	9515	2	46	SA10
1	34	U	0.69	9516	3	R1	SA10
1	34	V	0.64	9514	A	57	SA10
1	34	N1	1.27	-	-	-	-



AGENȚIA PENTRU PROTECȚIA MEDIULUI CONSTANȚA

Adresa: Strada Unirii, nr.23, Constanța, jud. Constanța, Cod 900532

E-mail: office@apmct.anpm.ro; Tel/Fax(tasta9): 0241.546.596; 0241.546.696; 0241.543.717

U.P.	U.a.		Suprafata – ha-	Tip pădure	Caracter actual	Lucrări propuse	Compoziția tel
1	34	N2	0.8	-	-	-	-
1	34	N3	0.38	-	-	-	-
1	35	A	2.35	9516	3	R1	SA10
1	35	B	0.94	9516	A	57	SA10
1	35	C	0.83	9515		52	SA10
1	35	D	0.43	9515	2	46	SA8FRB2
1	35	E	1.51	9515	2	48	SA10
1	35	F	0.26	9212	A	46	PLZ10
1	35	G	0.81	9515	2	48	SA10
1	35	H	3.33	9515	A	57	SA10
1	35	I	2.65	9212	A	46	GL9FRB1
1	35	J	1.53	9515	2	48	SA10
1	35	K	2.64	9212	A	57	PLZ10
1	35	L	0.39	9515	A	57	SA10
1	35	M	2.01	9212	A	R1	PLZ10
1	35	N	2.84	9212	A	46	PLZ10
1	35	O	2.96	9212		52	PLZ10
1	35	P	2.71	9212		52	PLZ10
1	35	R	1.98	9514	2	46	SA10
1	35	S	0.62	9515		52	SA10
1	35	T	0.41	9515	2	48	SA10
1	35	U	1.75	9211	9	R1	PLZ10
1	35	N1	1.70	-	-	-	-
1	35	N2	0.52	-	-	-	-
1	36	A	1.35	9516	3	R1	SA10
1	36	B	4.67	9211	9	R1	PLZ10
1	36	C	4.06	9514	2	46	SA10
1	36	D	1.53	9516	3	R1	SA10
1	36	E	0.83	9212	A	46	FRB9SA 1
1	36	F	2.99	9515	A	57	SA10
1	36	G	3.03	9515	A	57	SA10
1	36	H	0.45	9515		52	SA10
1	36	I	0.85	9212	A	46	FRB9SA 1
1	36	N	1.37	-	-	-	-
1	37	A	1.84	9515	2	46	SA10
1	37	B	8.11	9212	A	48	PLZ10
1	37	C	1.25	9515		52	SA10
1	37	N1	2.34	-	-	-	-
1	37	N2	0.37	-	-	-	-
1	38	A	1.30	9212	A	48	PLZ10
1	38	B	2.15	9212	B	R1	PLZ10
1	38	C	0.14	9211	9	R1	PLZ10
1	38	D	0.25	9515	A	57	SA10
1	38	E	1.45	9515	A	57	SA10
1	38	F	0.91	9515		52	SA10
1	38	G	1.01	9515	A	57	SA10
1	38	H	2.14	9212	A	R1	PLZ10
1	38	I	0.86	9212	A	46	GL10
1	38	N1	2.21	-	-	-	-
1	38	N2	0.72	-	-	-	-
1	39	A	1.92	9515	2	46	SA10
1	39	B	0.4	9514	A	46	SA0
1	39	C	0.82	9515	2	47	SA10
1	39	D	1.41	9211	9	R1	PLZ10
1	39	E	1.39	9211	9	R1	PLZ10
1	39	N	6.29	-	-	-	-



AGENȚIA PENTRU PROTECȚIA MEDIULUI CONSTANȚA

Adresa: Strada Unirii, nr.23, Constanța, jud. Constanța, Cod 900532

E-mail: office@apmct.anpm.ro; Tel/Fax(tasta9): 0241.546.596; 0241.546.696; 0241.543.717

U.P.	U.a.		Suprafata – ha-	Tip pădure	Caracter actual	Lucrări propuse	Compoziția tel
1	40	A	1.24	9312	B	46	PLZ10
1	40	B	1.72	9211	9	R1	PLZ10
1	40	C	0.74	9312	A	R1	PLZ10
1	40	D	0.41	9312	B	46	PLZ10
1	40	E	1.05	9515	2	48	SA10
1	40	F	1.19	9312	A	46	GL10
1	40	G	0.62	9312	A	46	GL10
1	40	H	0.34	9515	A	57	SA10
1	40	I	1.09	9515	A	57	SA10
1	40	J	0.4	9515	-	52	SA10
1	40	N	2.41	-	-	-	-
1	41	A	1.72	9515	2	46	SA10
1	41	B	1.12	9515	2	46	SA10
1	41	C	2.16	9515	A	57	SA10
1	41	D	3.15	9312	A	57	PLZ10
1	41	E	0.47	9312	A	46	GL10
1	41	F	5.03	9516	3	R1	SA10
1	41	G	0.4	9312	A	R1	PLZ10
1	41	H	0.75	9211	9	46	PLZ10
1	41	I	1.5	9312	A	46	GL10
1	41	J	0.17	9515	A	46	SA10
1	41	K	0.25	9211	A	R1	PLZ10
1	41	L	1.06	9515	A	CS	SA10
1	41	M	0.87	9515	2	57	SA10
1	41	N1	5.92	-	-	-	-
1	41	N2	2.31	-	-	-	-
1	42	A	0.83	9515	2	46	SA10
1	42	B	1.6	9312	A	47	FRB10
1	42	C	4.53	9312	A	R1	PLZ10
1	42	D	2.57	9514	2	46	SA10
1	42	E	3.3	9312	B	46	PLZ10
1	42	F	1.9	9514	B	R1	SA10
1	42	G	2.45	9515	-	52	SA10
1	42	H	0.91	9312	A	46	GL10
1	42	I	0.23	9515	A	46	SA10
1	42	J	0.56	9516	3	R1	SA10
1	42	K	1.29	9312	A	46	PLZ10
1	42	L	0.74	9312	B	46	PLZ10
1	42	M	0.17	9515	-	52	SA10
1	42	N	3.68	9515	A	57	SA10
1	42	O	0.47	9515	A	57	SA10
1	42	P	1.39	9312	-	52	PLA10
1	42	R	5.89	9312	A	R1	PLZ10
1	42	S	2.04	9515	A	57	SA10
1	42	N	0.29	--	-	-	-
1	43	N	4.29	-	-	-	-
2	1	A	1.48	9112	A	48	PLZ10
2	1	B	1.95	9114	B	R1	PLZ10
2	1	C	5.09	9212	A	48	PLZ0
2	1	D	2.14	9212	A	46	PLZ10
2	1	E	0.6	9312	A	46	PLZ10
2	1	N1	0.47	-	-	-	-
2	1	N2	0.3	-	-	-	-
2	2	A	4.88	9212	A	R1	PLZ10
2	2	B	12.1	9111	9	46	PLZ10
2	2	C	6.33	9212	A	48	PLZ10



AGENȚIA PENTRU PROTECȚIA MEDIULUI CONSTANȚA

Adresa: Strada Unirii, nr.23, Constanța, jud. Constanța, Cod 900532

E-mail: office@apmct.anpm.ro; Tel/Fax(tasta9): 0241.546.596; 0241.546.696; 0241.543.717

U.P.	U.a.		Suprafata – ha-	Tip pădure	Caracter actual	Lucrări propuse	Compoziția țel
2	2	D	2.13	9516	-	52	SA10
2	2	E	0.6	9514	A	R1	SA10
2	2	F	0.41	9212	A	48	FRB10
2	2	G	0.28	9516		52	SA10
2	2	H	2.63	9516	3	R1	SA10
2	2	I	0.71	9516		52	SA10
2	3		1.39	9516	3	R1	SA10
2	4	A	0.72	9212	A	48	FRB10
2	4	B	5.26	9112	A	48	PLA10
2	4	C	0.69	9212	A	48	FRB10
2	4	N	0.08	-	-	-	--
2	5	A	1.19	9112	A	48	PLA10
2	5	B	3.15	9212	A	57	PLZ10
2	5	C	0.58	9516	3	R1	SA10
2	5	D	1.24	9516	3	R1	SA10
2	5	E	0.95	9516	B	CS	SA10
2	5	F	0.93	9112	A	57	FRB10
2	5	G	0.93	9112	A	48	PLA10
2	5	H	0.28	9112	A	48	PLA0
2	5	I	1.54	9516	B	46	SA10
2	5	J	0.76	9112	A	57	FRB10
2	5	K	6.96	9112	A	46	GL10
2	5	L	3.15	9515	A	46	SA10
2	5	M	1.31	9515	A	46	SA10
2	5	N	1.21	9112	A	R1	PLZ10
2	5	O	0.12	9515	A	CS	SA10
2	5	P	5.45	9112	A	48	PLA0
2	5	R	0.39	9212	A	R1	PLZ10
2	5	N1	0.14	-	-	-	-
2	5	N2	0.34	-	-	-	-
2	5	N3	0.44	-	-	-	-
2	6	A	5.58	9312	A	48	PLA5PLN5
2	6	B	4.28	9112	A	57	FRB10
2	6	C	2.92	9112	A	46	PLZ10
2	6	D	3.39	9112	A	57	PLZ10
2	6	E	0.91	9515	A	46	SA10
2	6	F	4.28	9112	A	46	PLA10
2	6	G	0.48	9515	2	46	SA10
2	6	H	1.32	9312	A	46	PLZ10
2	6	I	1.31	9515	2	46	SA10
2	7	A	2.95	9112	A	48	PLZ10
2	7	B	2.78	9515	A	46	SA10
2	7	C	1.5	9312	A	46	PLZ0
2	7	D	7.05	9312	2	48	FRB10
2	7	E	5.59	9312	A	46	PLZ10
2	7	F	7.01	9112	A	46	PLZ10
2	7	G	1.66	9515	2	46	SA10
2	7	H	1.53	9515	2	46	SA10
2	7	I	0.6	9516	3	R1	SA10
2	7	J	3.68	9515	A	57	SA10
2	7	K	0.97	9515	A	CS	SA10
2	7	L	0.79	9312	A	46	PLZ10
2	7	N	0.13	-	-	-	-
2	8	A	4.65	9515	A	46	SA10
2	8	B	1.12	9112	A	46	PLZ10
2	8	C	0.43	9515	A	46	SA10



AGENȚIA PENTRU PROTECȚIA MEDIULUI CONSTANȚA

Adresa: Strada Unirii, nr.23, Constanța, jud. Constanța, Cod 900532

E-mail: office@apmct.anpm.ro; Tel/Fax(tasta9): 0241.546.596; 0241.546.696; 0241.543.717

U.P.	U.a.		Suprafata – ha-	Tip pădure	Caracter actual	Lucrări propuse	Compoziția țel
2	8	D	1.94	9312	A	46	PLZ10
2	8	E	3.23	9515	2	48	FRB7SA 3
2	8	F	0.78	9112	2	46	PLA10
2	8	G	1.93	9112	A	R1	PLZ10
2	8	H	2.3	9515	A	46	SA10
2	8	I	1.2	9312		52	PLZ10
2	8	J	12.09	9312	A	48	PLZ10
2	8	K	1.93	9515	2	48	SA5FRB5
2	8	L	1.34	9515	2	46	SA10
2	8	M	0.69	9515	A	57	SA10
2	8	N1	2.83	-	-	-	-
2	8	N2	0.23	-	-	-	-
2	9	A	1.71	9312	A	48	PLZ10
2	9	B	2.42	9112	A	57	PLZ10
2	9	C	0.22	9515	A	46	SA10
2	9	D	1.77	9312	A	46	PLZ10
2	9	E	0.82	9112	A	46	PLA10
2	9	F	2.77	9515	2	48	FRB7SA 3
2	9	G	2.12	9312	A	48	PLZ10
2	9	H	0.25	9112	2	46	PLA10
2	9	I	0.43	9515	A	46	SA10
2	9	J	0.74	9515	A	CS	SA10
2	9	K	0.46	9515	2	46	SA10
2	9	L	0.5	9112	2	46	PLA0
2	9	M	0.61	9515	A	46	SA0
2	9	N	0.30	9515	A	48	SA10
2	9	O	1.95	9515	A	46	SA10
2	9	P	0.83	9112	A	45	PLZ10
2	9	N1	0.96	-	-	-	-
2	9	N2	1.33	-	-	-	-
2	10	A	1.71	9515	A	46	SA10
2	10	B	1.34	9312	A	48	PLN8PLA2
2	10	C	2.02	9312		52	PLZ10
2	10	D	0.98	9515	2	48	FRB7SA 3
2	10	E	0.91	9515	2	46	SA10
2	10	F	0.32	9515	A	CS	SA10
2	10	G	1.64	9111	9	R1	PLZ10
2	10	H	2.39	9516	A	48	FRB7SA 3
2	10	I	0.37	9515	A	CS	SA10
2	10	J	1.89	9312	A	R1	PLZ10
2	10	K	0.33	9516	3	CS	SA10
2	10	N	1.27	-	-	-	-
2	11	A	4.51	9515	A	46	SA10
2	11	B	0.42	9515	2	48	SA10
2	11	C	3.25	9515	A	46	SA10
2	11	D	1.18	9515	A	57	SA10
2	11	E	1.71	9516	7	48	FRB7SA 3
2	11	F	1.36	9312	A	R1	PLZ10
2	11	G	1.78	9112	A	46	PLZ10
2	11	N	1.58	-	-	-	-
2	12	A	4.61	9515	A	46	SA10
2	12	B	4.33	9312	A	48	PLN8PLA2
2	12	C	1.88	9515	A	46	SA10
2	12	D	10.8	9516	3	R1	SA10
2	12	E	4.77	9312	A	46	PLA7PLN3
2	12	F	3.88	9112	A	R1	PLZ10



AGENȚIA PENTRU PROTECȚIA MEDIULUI CONSTANȚA

Adresa: Strada Unirii, nr.23, Constanța, jud. Constanța, Cod 900532

E-mail: office@apmct.anpm.ro; Tel/Fax(tasta9): 0241.546.596; 0241.546.696; 0241.543.717

U.P.	U.a.		Suprafata – ha-	Tip pădure	Caracter actual	Lucrări propuse	Compoziția tel
2	12	G	1.25	9515	2	48	SA10
2	12	H	0.26	9516	B	CS	SA10
2	12	I	1.64	9112	A	46	PLA10
2	12	J	0.25	9112	-	52	PLA10
2	12	K	4.46	9212	2	CJ	PLN10
2	12	L	1.05	9515	2	47	SA10
2	12	M	5.54	9515	2	46	SA6PLN4
2	12	N	2.9	9112	A	48	PLZ10
2	12	O	4.92	9515	2	46	SA10
2	12	P	3.35	9514	-	52	SA10
2	12	N	4.25	-	-	-	-
2	13	A	1.3	9112	A	46	GL10
2	13	B	7.19	9515	2	46	SA10
2	13	C	1.42	9112	A	46	PLA10
2	13	D	2.21	9112	A	46	GL10
2	13	E	2.5	9112	A	R1	PLZ10
2	13	F	0.46	9112	A	R1	PLZ10
2	13	G	0.7	9112	A	46	PLZ10
2	13	H	2.58	9516	3	R1	SA10
2	13	I	0.41	9515	A	46	SA10
2	13	J	3	9516	3	R1	SA10
2	13	K	3	9516	3	R1	SA10
2	13	N	0.4	-	-	-	-
2	14	A	7.37	9515	2	46	SA10
2	14	B	2.3	9112	A	48	FRB10
2	14	C	2.14	9112	A	R1	PLZ10
2	14	D	10.92	9515	2	R1	SA10
2	14	E	1.48	9312	A	57	PLZ10
2	14	F	0.78	9515	A	46	SA10
2	14	G	1.14	9515	A	46	SA10
2	14	H	0.64	9114	A	R1	PLZ10
2	14	I	1.3	9516	3	R1	SA10
2	14	J	3.44	9112	A	57	PLZ10
2	14	K	1.15	9112	A	48	PLA10
2	14	M	0.1	-	-	-	-
2	14	N1	0.68	-	-	-	-
2	14	N2	0.43	-	-	-	-
2	14	N3	0.45	-	-	-	-
2	14	N4	1.4	-	-	-	-
2	15	A	4.69	9515	2	46	SA10
2	15	B	2.95	9112	A	48	PLZ10
2	15	C	8.06	9515	2	R1	SA10
2	15	D	4.9	9111	9	48	PLZ10
2	15	E	0.57	9516	3	R1	SA10
2	15	F	0.51	9514	2	57	PLA4SA 6
2	15	N	0.84	-	-	-	-
2	16	A	1.77	9516	3	R1	SA10
2	16	B	1.01	9112		52	PLZ10
2	16	C	3.25	9112	A	57	PLZ10
2	16	D	3.57	9515	2	46	SA10
2	16	E	2.98	9112	A	57	PLZ10
2	16	F	0.65	9112	A	46	PLZ10
2	16	G	0.54	9516	3	R1	SA10
2	16	N	0.23	-	-	-	-
2	17	A	0.19	9112		52	PLZ10
2	17	B	1.01	9516	3	R1	SA10



AGENȚIA PENTRU PROTECȚIA MEDIULUI CONSTANȚA

Adresa: Strada Unirii, nr.23, Constanța, jud. Constanța, Cod 900532

E-mail: office@apmct.anpm.ro; Tel/Fax(tasta9): 0241.546.596; 0241.546.696; 0241.543.717

U.P.	U.a.		Suprafata – ha-	Tip pădure	Caracter actual	Lucrări propuse	Compoziția țel
2	17	C	2.56	9515	2	46	SA10
2	17	D	0.78	9515	2	46	SA10
2	17	E	3.15	9515	2	48	SA8FRB2
2	17	F	1.11	9112	A	57	PLZ7PLA3
2	17	G	0.53	9516	3	R1	SA10
2	17	H	1.27	9112	A	46	PLZ10
2	17	I	0.6	9112	2	46	PLA5SA 2FRB3
2	17	J	2.91	9111	9	46	PLZ10
2	17	K	1.4	9112	A	57	PLZ10
2	17	L	1.11	9112	A	57	PLZ10
2	17	M	1.91	9515	A	57	SA10
2	17	N	0.93	9112	-	52	PLZ10
2	17	O	0.61	9112	A	47	FRB10
2	17	N	0.1	-	-	-	-
2	18	A	1.05	9112	A	57	PLZ7PLA3
2	18	B	1.34	9515	2	46	SA10
2	18	C	1.38	9515	2	48	SA7FRB3
2	18	D	0.33	9112	A	46	PLZ10
2	18	E	2.74	9112	A	57	PLZ10
2	18	F	2.73	9112	7	48	FRB10
2	18	G	0.44	9114	3	46	PLA10
2	18	H	0.73	9516	3	R1	SA10
2	18	I	1.63	9515	2	48	SA10
2	18	J	0.17	9515	2	48	SA7FRB3
2	18	K	2.57	9111	9	46	PLZ10
2	18	L	0.59	9516	3	R1	SA10
2	18	M	2.59	9112	A	57	PLZ7PLA2FRB1
2	18	N	0.82	9515	B	R1	SA10
2	18	N	1.47	-	-	-	-
2	19	A	1.03	9112	B	57	PLZ7PLA3
2	19	B	2.24	9515	A	CS	SA10
2	19	C	1	9515	2	48	SA6FRB3PLA1
2	19	D	1.16	9515	2	46	SA10
2	19	E	2.99	9112	A	48	FRB9PLA1
2	19	F	3.37	9111	9	46	PLZ10
2	19	G	0.97	9112	B	46	PLZ10
2	19	H	2.74	9114	B	46	PLZ10
2	19	I	2.08	9112	A	57	PLZ7FRB1PLA2
2	19	J	0.58	9112	B	46	PLZ10
2	19	K	0.53	9515	2	46	SA10
2	19	L	1.68	9515	A	57	SA10
2	19	M	0.17	9114	7	48	FRB10
2	19	O	0.93	9515	A	57	SA10
2	19	P	1.16	9515	A	57	SA10
2	19	N	0.91	-	-	-	-
2	20	A	1.89	9515	A	48	SA10
2	20	B	1.31	9515	A	CS	SA10
2	20	C	1.26	9516	3	R1	SA10
2	20	D	1.35	9112	A	46	PLZ10
2	20	E	5.99	9112	B	46	PLZ10
2	20	F	4.7	9515	2	48	SA10
2	20	G	0.73	9515	2	46	SA10
2	20	H	2.4	9112	B	R1	PLA10
2	20	I	0.82	9515	2	46	SA10
2	20	J	1.71	9112	B	48	PLZ10
2	20	K	0.88	9515	A	57	SA10



AGENȚIA PENTRU PROTECȚIA MEDIULUI CONSTANȚA

Adresa: Strada Unirii, nr.23, Constanța, jud. Constanța, Cod 900532

E-mail: office@apmct.anpm.ro; Tel/Fax(tasta9): 0241.546.596; 0241.546.696; 0241.543.717

U.P.	U.a.		Suprafata – ha-	Tip pădure	Caracter actual	Lucrări propuse	Compoziția tel
2	20	N	0.6	-	-	-	-
2	21	A	3.23	9515	A	CS	SA10
2	21	B	1.39	9312	A	46	PLZ10
2	21	C	2.64	9312	A	R1	PLA10
2	21	D	0.54	9114	3	46	PLA10
2	21	E	1.3	9112	A	46	PLZ10
2	21	F	0.25	9515	B	R1	SA10
2	21	G	1.78	9515	2	46	SA10
2	21	H	6.61	9112	A	57	PLZ10
2	21	I	0.88	9516	3	46	SA10
2	21	J	0.26	9312	A	57	PLZ10
2	21	K	2.18	9112	-	52	PLZ10
2	21	N	2.67	-	-	-	-
2	22	A	0.98	9112	A	46	PLZ10
2	22	B	3.51	9516	A	46	SA10
2	22	C	0.95	9112	A	46	PLZ10
2	22	D	3.89	9515	2	46	SA10
2	22	E	2.15	9112	A	46	PLZ10
2	22	F	0.84	9516	3	46	SA10
2	22	G	0.27	9112	7	46	FRB8SA 2
2	22	H	4.13	9515	A	47	SA10
2	22	I	0.5	9515	A	46	SA10
2	22	J	0.31	9112	A	46	PLZ7FRB3
2	22	K	2.71	9515	5	48	FRB7SA 3
2	22	L	3.81	9112	B	46	PLZ10
2	22	M	0.31	9515	2	47	SA10
2	22	N	2.32	-	-	-	-
2	23	A	1.11	9112	A	46	PLZ10
2	23	B	1.3	9112	A	46	PLZ10
2	23	C	3.71	9515	A	57	SA10
2	23	D	4.89	9112	B	46	PLZ10
2	23	E	0.38	9515	2	48	SA10
2	23	F	2.65	9112	A	57	PLZ10
2	23	G	2.94	9515	2	R1	SA10
2	23	H	0.78	9516	3	46	SA10
2	23	I	1.4	9515	2	46	SA10
2	23	J	2.43	9515	A	57	SA10
2	23	K	0.52	9515	5	48	SA4FRB6
2	23	L	0.93	9515	2	46	SA10
2	23	M	1.71	9515	A	CS	SA10
2	23	N	0.27	9515	A	46	SA10
2	23	O	1.15	9515	A	46	SA10
2	23	P	1.08	9112	A	46	FRB10
2	23	N	1.66	-	-	-	-
2	24	A	1	9112	A	57	PLZ10
2	24	B	0.9	9112	A	46	PLZ10
2	24	C	2.34	9112		52	PLZ10
2	24	D	1.19	9515	2	46	SA10
2	24	E	1.19	9515	A	57	SA10
2	24	F	5.59	9112	A	57	PLZ10
2	24	G	6.73	9515	A	46	SA10
2	24	H	0.38	9515	B	48	SA10
2	24	I	0.43	9515	2	46	SA10
2	24	J	0.58	9515	2	46	SA10
2	24	K	0.59	9515	A	46	SA10
2	24	L	1.63	9515	A	46	SA10



AGENȚIA PENTRU PROTECȚIA MEDIULUI CONSTANȚA

Adresa: Strada Unirii, nr.23, Constanța, jud. Constanța, Cod 900532

E-mail: office@apmct.anpm.ro; Tel/Fax(tasta9): 0241.546.596; 0241.546.696; 0241.543.717

U.P.	U.a.		Suprafata - ha-	Tip pădure	Caracter actual	Lucrări propuse	Compoziția țel
2	24	M	0.7	9516	3	46	SA10
2	24	N	1.58	9516	3	46	SA10
2	24	O	0.69	9515	A	CS	SA10
2	24	P	0.92	9515	A	57	SA10
2	24	N1	1.08	-	-	-	-
2	24	N2	1.27	-	-	-	-
2	24	N3	1.18	-	-	-	-
2	25	A	2.63	9514	9	R1	SA5PLA5
2	25	B	0.78	9515	A	CS	SA10
2	25	C	0.66	9112	A	46	PLZ10
2	25	D	1.21	9111	9	R1	PLZ10
2	25	E	0.37	9112	2	47	PLA10
2	25	F	0.39	9515	9	CS	SA10
2	25	G	2.78	9111	9	R1	PLZ10
2	25	H	0.84	9515	A	46	SA10
2	25	I	3.45	9515	2	46	SA10
2	25	J	0.53	9112	-	52	PLZ10
2	25	K	1.09	9516	3	46	SA10
2	25	L	0.87	9515	2	46	SA10
2	25	M	2.88	9112	-	52	PLZ10
2	25	N1	1.24	-	-	-	-
2	25	N2	7.73	-	-	-	-
2	25	N3	0.91	-	-	-	-
2	26	A	2.06	9515	A	46	SA10
2	26	B	0.29	9514	2	46	SA10
2	26	C	4.5	9112	A	46	PLZ10
2	26	D	1.49	9111	9	R1	PLZ10
2	26	E	1.11	9516	7	47	FRB8SA 2
2	26	F	0.31	9515	2	46	SA9FRB1
2	26	G	1.56	9515	A	CS	SA10
2	26	H	4.2	9112	A	57	PLZ10
2	26	I	3.51	9515	2	46	SA10
2	26	J	1.17	9515	2	46	SA10
2	26	K	0.42	9515	2	46	SA10
2	26	L	0.5	9112	A	R1	PLZ10
2	26	M	1.12	9515	A	46	SA10
2	26	N	1.96	9515	A	46	SA10
2	26	O	2.13	9514	2	46	SA10
2	26	P	0.69	9516	B	46	SA10
2	26	R	1.34	9515	2	46	SA10
2	26	S	0.9	9515	2	46	SA9DT 1
2	26	T	0.38	9515	2	46	SA10
2	26	U	0.22	9515	A	46	SA10
2	26	V	0.83	9112	7	46	FRB10
2	26	W	0.23	9515	2	48	SA10
2	26	N1	0.46	-	-	-	-
2	26	N2	0.41	-	-	-	-
2	26	N3	2.06	-	-	-	-
2	26	N4	0.4	-	-	-	-
2	27	A	1.6	9515	A	56	SA10
2	27	B	3.65	9515	2	46	SA6FRB4
2	27	C	2.97	9111	9	46	PLZ10
2	27	D	1.75	9112	A	57	PLZ10
2	27	E	1.1	9516	A	46	SA7FRB3
2	27	F	0.45	9514	2	46	SA8FRB2
2	27	G	0.68	9516	3	R1	SA10



AGENȚIA PENTRU PROTECȚIA MEDIULUI CONSTANȚA

Adresa: Strada Unirii, nr.23, Constanța, jud. Constanța, Cod 900532

E-mail: office@apmct.anpm.ro; Tel/Fax(tasta9): 0241.546.596; 0241.546.696; 0241.543.717

U.P.	U.a.		Suprafata – ha-	Tip pădure	Caracter actual	Lucrări propuse	Compoziția tel
2	27	H	1.37	9515	2	46	SA10
2	27	I	0.63	9515	A	46	SA9FRB1
2	27	J	0.54	9111	9	R1	PLZ10
2	27	K	0.32	9516	B	CS	SA10
2	27	L	2.25	9516	3	48	SA10
2	27	M	2.29	9111	9	R1	PLZ10
2	27	N	1	9112	A	R1	PLZ10
2	27	O	1.32	9111	9	R1	PLZ10
2	27	P	0.7	9112		52	PLZ10
2	27	N1	0.47	-	-	-	-
2	27	N2	0.51	-	-	-	-
2	28	A	0.55	9515	A	56	SA10
2	28	B	3.18	9112	A	46	PLZ10
2	28	C	2.04	9112	-	52	PLZ10
2	28	D	0.47	9515	5	CS	SA5FRB5
2	28	E	1.18	9111	9	R1	PLZ10
2	28	F	1.28	9515	2	46	SA10
2	28	G	2.39	9111	9	R1	PLZ10
2	28	H	0.62	9515	A	56	SA10
2	29	A	6.73	9112	A	48	PLZ10
2	29	B	2.3	9114	A	R1	PLZ10
2	29	C	0.14	9516	A	46	SA10
2	29	D	0.98	9515	2	48	SA10
2	29	E	0.99	9111	9	46	PLZ10
2	29	F	3.23	9112	A	R1	PLZ10
2	29	G	1.14	9516	A	46	SA10
2	29	H	2.71	9112	-	52	PLZ10
2	29	N	4.21	-	-	-	-
2	30	A	1.8	9111	A	48	PLZ10
2	30	B	1.61	9114	A	46	PLZ10
2	30	C	3.79	9516	3	R1	SA10
2	30	D	4.06	9112	A	R1	PLZ10
2	30	E	0.25	9515	A	46	SA10
2	30	F	2.21	9112	2	48	PLA10
2	30	G	2.44	9514	2	46	SA10
2	30	H	4.55	9112	A	R1	PLZ10
2	30	I	2.51	9114	B	R1	PLZ10
2	30	N1	6.34	-	-	-	-
2	30	N2	0.27	-	-	-	-
2	31	A	2.33	9112	B	46	PLZ10
2	31	B	0.82	9111	1	48	PLA10
2	31	C	3.45	9112	A	48	PLZ10
2	31	D	0.72	9112	-	52	PLZ10
2	31	E	4.53	9111	9	46	PLZ10
2	31	F	1.31	9515	A	CS	SA10
2	31	G	0.68	9515	A	46	SA10
2	31	H	1.02	9515	2	48	SA10
2	31	I	3.09	9515	2	48	SA10
2	31	J	0.3	9112	A	46	PLZ10
2	31	K	0.59	9112	A	48	PLZ10
2	31	L	1.1	9515	A	CS	SA10
2	31	M	0.68	9515	A	CS	SA10
2	31	N	1.21	9112	A	R1	PLZ10
2	31	O	3.32	9112	A	R1	PLZ10
2	31	N	0.5	-	-	-	-
2	32	A	4.77	9112	A	46	PLZ10



AGENȚIA PENTRU PROTECȚIA MEDIULUI CONSTANȚA

Adresa: Strada Unirii, nr.23, Constanța, jud. Constanța, Cod 900532

E-mail: office@apmct.anpm.ro; Tel/Fax(tasta9): 0241.546.596; 0241.546.696; 0241.543.717

U.P.	U.a.		Suprafata – ha-	Tip pădure	Caracter actual	Lucrări propuse	Compoziția tel
2	32	B	1.03	9111	9	R1	PLZ10
2	32	C	1.87	9515	A	CS	SA10
2	32	D	1.31	9515	B	CS	SA10
2	32	E	2.98	9111	A	57	PLZ10
2	32	F	2.95	9515	B	46	SA10
2	32	G	0.97	9515	A	CS	SA10
2	32	H	1.54	9114	A	48	PLZ10
2	32	I	1.89	9516	3	46	SA10
2	32	J	0.97	9515	2	46	SA10
2	32	K	0.79	9515	2	46	SA10
2	32	L	0.41	9514	2	46	SA10
2	32	M	0.88	9515	A	46	SA10
2	32	N	0.52	9516	3	R1	SA10
2	32	O	2.7	9111	A	57	PLZ10
2	32	N1	0.88	-	-	-	-
2	32	N2	1.64	-	-	-	-
2	32	N3	1.82	-	-	-	-
2	33	A	3.24	9112	A	46	PLZ10
2	33	B	0.89	9112	7	48	FRB10
2	33	C	1.59	9112	7	47	FRB10
2	33	D	2.12	9514	A	47	SA6FRB4
2	33	E	3.37	9112	A	46	PLZ10
2	33	F	3.82	9111	9	R1	PLZ10
2	33	G	1.1	9515	2	48	SA10
2	33	H	2.63	9515	A	46	SA10
2	33	I	1.91	9112	B	R1	PLZ10
2	33	J	1.21	9515	A	46	SA10
2	33	K	0.75	9112	-	52	PLZ10
2	33	N1	0.78	-	-	-	-
2	33	N2	4.59	-	-	-	-
2	33	N3	1.71	-	-	-	-
2	33	N4	0.59	-	-	-	-
2	34	A	4.15	9114	B	46	PLZ10
2	34	B	2.59	9111	A	57	PLZ10
2	34	C	4.33	9112	A	46	PLZ10
2	34	D	1.21	9112	7	47	FRB10
2	34	E	0.59	9515	A	CS	SA10
2	34	F	1.47	9111	9	R1	PLZ10
2	34	G	1.36	9515	A	46	SA10
2	34	H	2.34	9515	2	R1	SA10
2	34	I	1.22	9516	3	46	SA10
2	34	J	0.47	9112	7	48	FRB10
2	34	K	0.75	9515	2	46	SA10
2	34	L	0.79	9516	3	46	SA10
2	34	M	1.01	9515	B	46	SA10
2	34	N	0.32	9515	A	57	SA10
2	34	O	0.31	9515	A	57	SA10
2	34	P	0.51	9111	-	52	PLZ10
2	34	N1	0.52	-	-	-	-
2	34	N2	2.4	-	-	-	-
2	34	N3	0.63	-	-	-	-
2	35	A	8.64	9112	A	R1	PLZ10
2	35	B	1.7	9111	7	46	FRB10
2	35	C	1.34	9112	A	R1	PLZ10
2	35	D	0.7	9515	A	47	SA10
2	35	E	0.74	9112	7	46	FRB8SA 2



AGENȚIA PENTRU PROTECȚIA MEDIULUI CONSTANȚA

Adresa: Strada Unirii, nr.23, Constanța, jud. Constanța, Cod 900532

E-mail: office@apmet.anpm.ro; Tel/Fax(tasta9): 0241.546.596; 0241.546.696; 0241.543.717

U.P.	U.a.		Suprafata – ha-	Tip pădure	Caracter actual	Lucrări propuse	Compoziția țel
2	35	F	2.99	9515	2	48	SA10
2	35	G	1.43	9515	A	56	SA10
2	35	H	0.27	9516	B	CS	SA10
2	35	I	5.43	9112	A	46	PLZ10
2	35	J	2.9	9112	7	48	FRB8SA 2
2	35	N1	3.02	-	-	-	-
2	35	N2	0.52	-	-	-	-
2	36	A	0.59	9515	A	46	SA10
2	36	B	2.09	9515	-	52	SA10
2	36	C	0.44	9112	A	57	PLZ10
2	36	D	3.14	9112	A	57	PLZ10
2	36	E	2.36	9111	9	46	PLZ10
2	36	F	3.88	9515	A	46	SA10
2	36	G	1.29	9112	A	46	PLZ10
2	36	H	1.39	9111	9	R1	PLZ10
2	36	I	1.08	9516	3	R1	SA10
2	36	J	3.69	9111	9	46	PLZ10
2	36	K	0.6	9515	2	47	SA10
2	36	L	0.77	9514	2	48	SA10
2	36	M	0.44	9515	A	57	SA10
2	36	N	1.35	9114	B	46	PLZ10
2	36	O	2.82	9111	9	46	PLZ10
2	36	P	0.77	9111	A	57	PLZ10
2	36	R	1.09	9515	A	CS	SA10
2	36	S	0.96	9112	A	46	PLZ10
2	36	C	1.28	-	-	-	-
2	36	N1	1.37	-	-	-	-
2	36	N2	0.22	-	-	-	-
2	36	N3	0.5	-	-	-	-
2	37	A	1.77	9111	A	57	PLZ10
2	37	B	0.8	9515	2	46	PLN5SA 4FRB1
2	37	C	2.17	9111	A	57	PLZ10
2	37	D	4.1	9111	9	46	PLZ10
2	37	E	5.73	9516	3	R1	SA10
2	37	F	0.82	9516	3	R1	SA10
2	37	G	1.12	9112	A	48	PLZ10
2	37	H	1.22	9516	3	48	SA10
2	37	I	1.23	9515	A	57	SA10
2	37	J	0.23	9111	9	46	PLZ10
2	37	K	0.78	9112	A	R1	PLZ10
2	37	L	2.09	9515	2	46	SA10
2	37	M	0.6	9514	2	46	SA10
2	37	N	1.55	9111	1	46	PLZ10
2	37	O	1.51	9112	A	46	PLZ10
2	37	P	0.62	9515	2	46	SA10
2	37	R	0.64	9111	9	R1	PLZ10
2	37	S	0.75	9111	9	R1	PLZ10
2	37	N1	0.7	-	-	-	-
2	37	N2	0.69	-	-	-	-
2	37	N3	0.21	-	-	-	-
2	37	N4	0.5	-	-	-	-
2	38	A	2.07	9112	-	52	PLZ10
2	38	B	1.96	9514	2	46	SA10
2	38	C	2.8	9514	2	R1	SA10
2	38	D	1.94	9111	9	46	PLZ10
2	38	E	0.81	9514	2	46	SA10



AGENȚIA PENTRU PROTECȚIA MEDIULUI CONSTANȚA

Adresa: Strada Unirii, nr.23, Constanța, jud. Constanța, Cod 900532

E-mail: office@apmct.anpm.ro; Tel/Fax(tasta9): 0241.546.596; 0241.546.696; 0241.543.717

U.P.	U.a.		Suprafata - ha-	Tip pădure	Caracter actual	Lucrări propuse	Compoziția țel
2	38	F	1.64	9514	A	48	SA10
2	38	G	1.17	9112	A	46	PLZ10
2	38	H	3.43	9514	2	46	SA10
2	38	I	0.49	9112	2	48	PLN10
2	38	J	4.21	9514	A	57	SA10
2	38	K	1.42	9111	9	48	PLZ10
2	38	L	2.05	9112	2	46	PLN10
2	38	M	1.37	9112	7	47	FRB7PLA3
2	38	N1	0.41	-	-	-	-
2	38	N2	0.88	-	-	-	-
2	38	N3	4.49	-	-	-	-
2	39	A	2.24	9112	A	57	PLZ10
2	39	B	1.02	9514	2	47	SA9FRB1
2	39	C	0.65	9514	A	48	SA10
2	39	D	0.94	9111	9	46	PLZ10
2	39	E	0.52	9514	2	46	SA10
2	39	F	2.9	9514	A	46	SA10
2	39	G	1.64	9111	9	48	PLZ10
2	39	H	1.21	9112	7	47	FRB10
2	39	I	1.2	9514	2	46	SA10
2	39	J	0.42	9514	A	46	SA10
2	39	K	1.13	9514		52	SA10
2	39	L	0.77	9111	9	48	PLZ10
2	39	M	0.83	9112	7	48	FRB10
2	39	N	3.15	9514	2	R1	SA10
2	39	O	0.98	9514	2	R1	SA10
2	39	P	0.35	9111	9	46	PLZ10
2	39	R	0.55	9112	2	46	PLN8FRB2
2	39	S	0.36	9111	9	46	PLZ10
2	39	N1	1.09	-	-	-	-
2	39	N2	5.49	-	-	-	-
2	40	A	2.2	9111	9	46	PLZ10
2	40	B	2.75	9112	A	45	PLZ10
2	40	C	0.6	9514	A	46	SA10
2	40	D	1.37	9514	A	48	SA10
2	40	E	2.07	9112	7	47	FRB10
2	40	F	0.95	9112	A	46	PLZ10
2	40	G	1.45	9514	2	R1	SA10
2	40	H	0.53	9112	7	48	FRB10
2	40	I	1.59	9514	2	46	SA10
2	40	J	0.73	9312	2	48	PLN5PLA2SA 2FRB1
2	40	K	1.06	9111	9	48	PLZ10
2	40	L	0.89	9111	9	48	PLZ10
2	40	M	1.19	9514	A	48	SA10
2	40	N	0.92	9112	A	57	PLZ10
2	40	O	1.08	9112	A	57	PLZ10
2	40	P	0.59	9514	2	48	SA10
2	40	N1	0.47	-	-	-	-
2	40	N2	5.16	-	-	-	-
2	40	N3	0.63	-	-	-	-
2	41	A	1.97	9514	-	52	SA10
2	41	B	0.73	9514	A	48	SA10
2	41	C	3.65	9111	9	46	PLZ10
2	41	D	0.84	9212	2	46	PLN5SA 3FRB2
2	41	E	1.22	9514	2	46	SA10
2	41	F	1.97	9514	2	46	SA10



AGENȚIA PENTRU PROTECȚIA MEDIULUI CONSTANȚA

Adresa: Strada Unirii, nr.23, Constanța, jud. Constanța, Cod 900532

E-mail: office@apmct.anpm.ro; Tel/Fax(tasta9): 0241.546.596; 0241.546.696; 0241.543.717

U.P.	U.a.		Suprafata – ha-	Tip pădure	Caracter actual	Lucrări propuse	Compoziția țel
2	41	G	2.03	9112	-	52	PLZ10
2	41	H	2.93	9112	A	45	PLZ10
2	41	I	0.91	9514	A	46	SA10
2	41	J	0.28	9514	A	46	FRB6SA 4
2	41	K	1.28	9112	A	46	PLZ10
2	41	L	2.22	9514	2	46	SA6FRB4
2	41	M	1.16	9514	2	48	SA10
2	41	N1	0.75	-	-	-	-
2	41	N2	0.41	-	-	-	-
2	41	N3	1.29	-	-	-	-
2	42	A	2.27	9112	A	57	PLZ10
2	42	B	0.4	9514	A	CS	SA10
2	42	C	2.6	9514		52	SA10
2	42	D	2.35	9514	2	46	SA10
2	42	E	1.45	9514	2	46	SA10
2	42	F	1.5	9112	A	57	PLZ10
2	42	G	1.86	9514	2	R1	SA10
2	42	H	1.16	9514	2	46	SA10
2	42	I	0.66	9111	9	46	PLZ10
2	42	J	0.4	9112	A	48	PLZ10
2	42	K	0.49	9112	A	46	PLZ10
2	42	L	1.23	9112	2	46	PLN10
2	42	M	0.3	9514	A	48	SA10
2	42	N	1.57	9514	A	57	SA10
2	42	O	0.83	9514	2	48	SA10
2	42	N1	0.73	-	-	-	-
2	42	N2	0.29	-	-	-	-
2	43	A	19.61	9112	A	R1	PLZ10
2	43	B	1.46	9312		52	PLZ10
2	43	C	2.37	9516	B	CS	SA10
2	43	D	11.07	9112	A	48	PLZ10
2	43	E	0.96	9312	A	R1	PLZ10
2	43	F	0.95	9515	2	48	SA10
2	43	G	0.42	9212	2	CJ	PLN8SA 2
2	43	N	0.26	-	-	-	-
2	44	A	5.68	9515	A	46	SA8PLZ2
2	44	B	3.92	9212	7	47	FRB8SA 2
2	44	C	1.74	9312	5	46	PLZ3SA 5FRB2
2	44	D	2.88	9515	2	48	SA10
2	44	E	2.84	9114	B	R1	PLZ10
2	44	F	1.66	9212	7	47	FRB8SA 2
2	44	G	0.62	9516	3	CJ	FRB6SA 4
2	44	H	4.47	9312	-	52	PLZ10
2	44	I	0.61	9312	A	46	SA5PLZ5
2	45	A	1.45	9312	A	46	PLZ10
2	45	B	6.29	9312	A	R1	PLZ10
2	45	C	2.02	9515	2	48	SA10
2	45	D	6.69	9515	2	48	SA10
2	45	E	2.35	9114	3	R1	PLA10
2	45	F	0.66	9312	A	45	PLZ10
2	46	A	2.84	9515	A	47	SA10
2	46	B	2.44	9112	7	47	FRB6SA 4
2	46	C	6.25	9312	A	48	PLZ10
2	46	D	5.23	9515	2	48	SA10
2	46	E	2.35	9312	A	47	FRB10
2	46	F	0.13	9515	A	CS	SA10



AGENȚIA PENTRU PROTECȚIA MEDIULUI CONSTANȚA

Adresa: Strada Unirii, nr.23, Constanța, jud. Constanța, Cod 900532

E-mail: office@apmct.anpm.ro; Tel/Fax(tasta9): 0241.546.596; 0241.546.696; 0241.543.717

U.P.	U.a.		Suprafata – ha-	Tip pădure	Caracter actual	Lucrări propuse	Compoziția tel
2	46	G	9.91	9515	2	48	SA10
2	46	H	0.72	9112	2	CJ	PLN6SA 2DT 2
2	46	I	2.51	9515	2	47	SA10
2	46	J	0.53	9515	A	CS	SA10
2	47	A	6.12	9312	A	48	PLZ10
2	47	B	1.95	9515	2	CS	SA10
2	47	C	5.5	9516	3	R1	SA10
2	47	D	2.51	9515	2	46	SA10
2	47	E	1.09	9515	2	47	SA10
2	47	N1	0.7	-	-	-	-
2	47	N2	1.15	-	-	-	-
2	48		12.4	9516	3	CJ	FRB6SA 4
2	49	A	5.96	9515	2	48	SA10
2	49	B	4.51	9516	3	CJ	FRB6SA 4
2	49	C	8.36	9516	3	CJ	FRB6SA 4
2	49	D	5.68	9212	2	46	PLN10
2	49	E	4.91	9515	2	47	SA10
2	49	N	0.88	-	-	-	-
2	50	A	8.95	9212	A	46	PLZ10
2	50	B	2.94	9212	A	57	PLZ10
2	50	C	3.53	9212	A	46	PLZ10
2	50	D	0.76	9515	A	46	SA10
2	51	A	14.93	9112	A	R1	PLZ10
2	51	B	1.6	9515	2	46	SA10
2	51	C	5.17	9515	2	CS	SA10
2	51	D	6	9312	2	46	PLN10
2	51	E	0.56	9212	2	46	FRB7SA 2PLN1
2	51	F	3.52	9515	2	CS	SA10
2	51	G	2.45	9212	2	CJ	PLN8SA 2
2	51	H	1.25	9515	2	48	SA10
2	51	I	1.83	9212	A	48	PLZ10
2	51	J	3.5	9212	A	48	PLZ10
2	51	K	7.99	9515	2	46	SA10
2	51	N	0.58	-	-	-	-
3	1	A	3	9111	9	R1	PLZ10
3	1	B	2.01	9514	2	48	SA10
3	1	C	1.28	9112	A	57	PLZ10
3	1	D	4.44	9112	7	48	FRB10
3	1	E	1.73	9112	A	57	PLZ10
3	1	F	5.11	9112	7	47	FRB10
3	1	G	0.51	9112	A	48	FRB10
3	1	H	0.93	9112	7	46	FRB10
3	1	N	2.2	-	-	-	-
3	2	A	1.43	9111	9	46	PLZ10
3	2	B	1.91	9112	5	46	FRB6SA 4
3	2	C	7.05	9514	A	46	SA10
3	2	D	0.52	9514		52	SA10
3	2	E	1.01	9514	A	CS	SA10
3	2	F	0.94	9112	2	46	PLN8SA 1FRB1
3	2	N	0.65	-	-	-	-
3	3	A	1.32	9112	A	R1	PLZ10
3	3	B	0.82	9112	A	48	PLZ10
3	3	C	1.5	9514	A	57	SA10
3	3	D	1.32	9514	2	R1	SA10
3	3	E	4.53	9514	2	46	SA10
3	3	F	1.19	9111	9	46	PLZ10



AGENȚIA PENTRU PROTECȚIA MEDIULUI CONSTANȚA

Adresa: Strada Unirii, nr.23, Constanța, jud. Constanța, Cod 900532

E-mail: office@apmct.anpm.ro; Tel/Fax(tasta9): 0241.546.596; 0241.546.696; 0241.543.717

U.P.	U.a.		Suprafata – ha-	Tip pădure	Caracter actual	Lucrări propuse	Compoziția tel
3	3	G	1.7	9514	A	CS	SA10
3	3	H	1.39	9112	7	47	FRB10
3	4	A	2.27	9112	A	57	PLZ10
3	4	B	2.51	9111	9	R1	PLZ10
3	4	C	6.2	9111	9	46	PLZ10
3	4	D	3.21	9514	2	46	SA10
3	4	E	4.38	9514	2	R1	SA10
3	4	F	0.39	9112	A	46	PLZ10
3	5	A	1.37	9514	2	R1	SA10
3	5	B	4.71	9514	A	48	SA10
3	5	C	1.56	9111	9	R1	PLZ10
3	5	D	8.33	9514	2	46	SA10
3	5	E	3.14	9514	2	46	SA10
3	5	F	0.86	9111	9	46	PLZ10
3	5	G	0.23	9111	9	46	PLZ10
3	6	A	2.15	9514	2	CS	SA10
3	6	B	5	9514	A	57	SA10
3	6	C	1.52	9514	A	46	SA10
3	6	D	0.69	9514	2	48	SA10
3	6	E	1.71	9514	2	46	SA10
3	6	F	3.93	9514	2	R1	SA10
3	6	G	0.65	9111	9	R1	PLZ10
3	6	H	1.28	9514	2	47	SA10
3	6	I	4.66	9112	A	57	PLZ10
3	6	J	0.85	9111	9	46	PLZ10
3	6	K	3.41	9514	A	57	SA10
3	6	L	0.99	9514	A	57	SA10
3	6	M	0.53	9111	9	46	PLZ10
3	6	N	1.05	9514	A	57	SA10
3	6	O	2.82	9514		52	SA10
3	6	P	1.93	9112	A	46	PLZ10
3	6	R	0.95	9514	A	57	SA10
3	6	S	0.61	9514		52	SA10
3	6	N1	1.77	-	-	-	-
3	6	N2	1.42	-	-	-	-
3	6	N3	0.73	-	-	-	-
3	7	A	4.48	9112	A	57	PLZ10
3	7	B	7.32	9111	9	46	PLZ10
3	7	C	0.46	9514	A	46	SA10
3	7	D	0.26	9514	2	R1	SA10
3	7	E	1.52	9514	2	R1	SA10
3	7	F	2.03	9514	A	48	SA10
3	7	G	1.47	9514	2	48	SA10
3	7	H	3.96	9112	A	57	PLZ10
3	7	I	0.73	9111	9	48	PLZ10
3	7	N	2.57	-	-	-	-
3	8	A	5.26	9112	A	57	PLZ10
3	8	B	4.59	9112	A	48	PLZ10
3	8	C	4.52	9112	A	48	PLZ10
3	8	D	1.24	9514	2	48	SA10
3	8	E	1.8	9514	2	57	SA10
3	8	N	0.69	-	-	-	-
3	9	A	4.13	9112	A	57	PLZ10
3	9	B	1.08	9112	A	57	PLZ10
3	9	C	4.36	9112	A	48	PLZ10
3	9	D	1.55	9514	2	48	SA10



AGENȚIA PENTRU PROTECȚIA MEDIULUI CONSTANȚA

Adresa: Strada Unirii, nr.23, Constanța, jud. Constanța, Cod 900532

E-mail: office@apmct.anpm.ro; Tel/Fax(tasta9): 0241.546.596; 0241.546.696; 0241.543.717

U.P.	U.a.		Suprafata – ha-	Tip pădure	Caracter actual	Lucrări propuse	Compoziția tel
3	9	E	0.95	9514	2	48	SA10
3	9	F	5.23	9111	9	46	PLZ10
3	9	G	2.38	9514	2	48	SA10
3	9	H	1.93	9112	A	48	PLZ10
3	9	N1	0.99	-	-	-	-
3	9	N2	0.4	-	-	-	-
3	10	A	7.65	9112	A	46	PLZ10
3	10	B	1.23	9514	2	48	SA10
3	10	C	6.86	9514	2	R1	SA10
3	10	D	0.48	9514	A	R1	SA10
3	10	E	1.16	9514	A	57	SA10
3	10	F	1.41	9514	2	48	SA10
3	10	N1	1.17	-	-	-	-
3	10	N2	0.89	-	-	-	-
3	11	A	7.26	9112	A	46	PLZ10
3	11	B	6.29	9514	2	R1	SA10
3	11	C	1.96	9514	A	57	SA10
3	11	D	0.51	9514	2	48	SA10
3	11	E	0.45	9514	2	46	SA10
3	11	F	0.51	9112	A	48	PLZ10
3	11	G	0.6	9514	2	46	SA10
3	11	H	1.33	9112	A	48	PLZ10
3	11	I	0.98	9514	2	47	SA10
3	11	N1	0.74	-	-	-	-
3	11	N2	1.69	-	-	-	-
3	11	N3	0.45	-	-	-	-
3	12	A	5.83	9112	A	46	PLZ10
3	12	B	0.63	9514	2	46	SA10
3	12	C	2.62	9514	2	46	SA10
3	12	D	0.81	9112	A	48	PLZ10
3	12	E	1.25	9514	2	48	SA10
3	12	F	3	9514	2	48	SA10
3	12	G	0.93	9112	A	57	PLZ10
3	12	H	0.51	9112	A	R1	PLZ10
3	12	I	2.41	9514	2	48	SA10
3	12	N1	1.88	-	-	-	-
3	12	N2	0.84	-	-	-	-
3	12	N3	0.71	-	-	-	-
3	13	A	0.86	9514	A	46	SA10
3	13	B	5.6	9112	A	46	PLZ10
3	13	C	0.58	9112	B	R1	PLZ10
3	13	D	1.15	9514	A	46	SA10
3	13	E	0.62	9112	A	48	PLZ10
3	13	F	1.21	9514	2	46	SA10
3	13	G	0.93	9514	2	46	SA10
3	13	H	0.59	9514	2	48	SA10
3	13	I	2.03	9111	9	R1	PLZ10
3	13	J	3.86	9514	2	48	SA10
3	13	K	0.57	9514	2	48	SA10
3	13	L	0.33	9514	2	48	SA10
3	13	M	0.52	9112		52	PLZ10
3	13	N	1.76	9112		52	PLZ10
3	13	O	0.95	9111	9	R1	PLZ10
3	13	P	0.42	9514	2	R1	SA10
3	13	N1	1.7	-	-	-	-
3	13	N2	2.66	-	-	-	-



AGENȚIA PENTRU PROTECȚIA MEDIULUI CONSTANȚA

Adresa: Strada Unirii, nr.23, Constanța, jud. Constanța, Cod 900532

E-mail: office@apmct.anpm.ro; Tel/Fax(tasta9): 0241.546.596; 0241.546.696; 0241.543.717

U.P.	U.a.		Suprafata – ha-	Tip pădure	Caracter actual	Lucrări propuse	Compoziția tel
3	14	A	3.26	9514	A	46	SA10
3	14	B	5.43	9112	A	57	PLZ10
3	14	C	1.2	9112	A	R1	PLZ10
3	14	D	0.68	9514	A	48	SA10
3	14	E	2.79	9514	A	57	SA10
3	14	F	2.01	9111	9	R1	PLA10
3	14	G	2.89	9112	A	47	FRB10
3	14	H	0.43	9112	A	57	PLZ10
3	14	I	0.21	9111	9	R1	PLZ10
3	14	J	2.01	9112		52	PLA10
3	14	N1	0.69	-	-	-	-
3	14	N2	0.16	-	-	-	-
3	15	A	1.59	9514	A	48	SA10
3	15	B	1.99	9111	9	R1	PLZ10
3	15	C	2.22	9112	A	57	PLZ10
3	15	D	1.78	9514	A	46	SA10
3	15	E	3.11	9112	A	47	FRB10
3	15	F	1.15	9112	A	48	PLZ10
3	15	G	2.75	9112	-	52	PLZ10
3	15	N	0.45	-	-	-	-
3	16	A	4.98	9112	A	57	PLZ10
3	16	B	4.02	9111	9	46	PLZ10
3	16	C	4.18	9112	A	57	PLZ10
3	16	D	2.02	9112	A	R1	PLZ10
3	16	E	1.86	9112	A	46	PLZ10
3	16	F	1.23	9514	A	48	SA10
3	16	G	0.98	9514	A	CS	SA10
3	16	H	3.16	9112	A	R1	PLZ10
3	16	I	0.42	9514	A	57	SA10
3	16	J	0.22	9514	A	48	FA10
3	17	A	0.74	9112	-	52	PLZ10
3	17	B	1.94	9112	A	57	PLZ10
3	17	C	2.28	9112	A	R1	PLZ10
3	17	D	4.52	9111	9	46	PLZ10
3	17	E	3	9514	2	R1	SA10
3	17	F	3.9	9514	2	R1	SA10
3	17	G	3.53	9112	A	57	PLZ10
3	17	H	0.5	9514	2	R1	SA10
3	18	A	1.73	9111	9	R1	PLZ10
3	18	B	2.49	9514	A	48	SA10
3	18	C	1.37	9514	2	47	SA10
3	18	D	1.2	9514	2	R1	SA10
3	18	E	3.64	9112	A	57	PLZ10
3	18	F	0.84	9514	-	52	SA10
3	18	G	2.18	9514	A	48	SA10
3	18	H	5.57	9111	9	46	PLZ10
3	18	I	3.25	9514	2	47	SA7FRB3
3	18	J	1.66	9514	2	R1	SA10
3	18	K	2.41	9112	2	47	SA7FRB3
3	18	L	1.5	9514	-	52	SA10
3	18	M	1.27	9514	2	48	SA10
3	18	N1	1.68	-	-	-	-
3	18	N2	0.17	-	-	-	-
3	19	A	7.25	9514	2	46	SA10
3	19	B	5.74	9514	A	46	SA10
3	19	C	1.38	9112	5	46	FRB8PLN2



AGENȚIA PENTRU PROTECȚIA MEDIULUI CONSTANȚA

Adresa: Strada Unirii, nr.23, Constanța, jud. Constanța, Cod 900532

E-mail: office@apmct.anpm.ro; Tel/Fax(tasta9): 0241.546.596; 0241.546.696; 0241.543.717

U.P.	U.a.		Suprafata - ha-	Tip pădure	Caracter actual	Lucrări propuse	Compoziția tel
3	19	D	1.34	9111			
3	19	E	2.01	9112	9	46	
3	19	F	8.51	9111	A	57	PLZ10
3	19	G	2.22	9514	9	46	PLZ10
3	19	H	0.4	9514	2	R1	PLZ10
3	19	I	0.47	9514	2	R1	SA10
3	19	J	4.37	9112	9	R1	SA10
3	19	K	1.06	9112	A	46	PLZ10
3	19	L	0.26	9112	A	57	PLZ10
3	19	M	0.41	9111	9	57	PLZ10
3	19	M	0.41	9514	9	46	PLZ10
3	20	A	1.24	9514	2	46	PLZ10
3	20	B	3.51	9514	9	46	SA10
3	20	C	3.22	9111	9	48	SA10
3	20	C	3.22	9514	9	46	SA10
3	20	D	1.37	9514	A	57	PLZ10
3	20	E	2.99	9514	A	46	SA10
3	20	F	9.12	9111	9	46	SA10
3	20	F	9.12	9514	9	R1	SA10
3	20	G	2.96	9112	2	46	PLZ10
3	20	H	0.83	9112	A	57	SA10
3	20	I	0.93	9112	A	57	PLZ10
3	20	J	0.57	9514	A	48	FRB10
3	20	J	0.57	9514	A	57	FRB10
3	20	K	6.11	9514	2	R1	SA10
3	20	L	0.72	9112	A	57	SA10
3	20	M	1.98	9514	2	46	PLZ10
3	20	N	1.35	9111	9	46	SA10
3	20	O	2.56	9111	9	46	PLZ10
3	20	O	2.56	9514	-	46	PLZ10
3	20	P	0.21	9112	A	52	SA10
3	21	A	4.06	9112	A	57	SA10
3	21	B	1.16	9111	9	46	PLZ10
3	21	B	1.16	9111	9	46	PLZ10
3	21	C	0.67	9111	9	46	PLZ10
3	21	C	0.67	9514	2	46	PLZ10
3	21	D	0.83	9112	2	R1	PLZ10
3	21	E	2.56	9112	2	R1	SA10
3	21	E	2.56	9111	9	52	SA10
3	21	F	0.22	9111	9	R1	PLZ10
3	21	F	0.22	9514	2	R1	PLZ10
3	21	G	2.35	9514	2	R1	PLZ10
3	21	H	3.49	9514	A	57	SA10
3	21	H	3.49	9514	A	57	SA10
3	21	I	0.89	9514	A	46	SA10
3	21	J	0.76	9514	2	46	SA10
3	21	J	0.76	9514	2	47	SA10
3	21	K	1.02	9514	2	R1	SA10
3	21	L	0.62	9514	2	46	SA10
3	21	M	3.2	9514	A	CS	SA10
3	21	N	0.53	9112	A	57	SA10
3	22	A	11.59	-	-	-	PLZ10
3	22	A	11.59	9112	A	-	-
3	22	B	2.75	9112	A	48	-
3	22	C	4.97	9112	-	52	PLA10
3	23	A	4.7	9514	2	52	PLA10
3	23	A	4.7	9112	A	CS	SA10
3	23	B	19.44	9111	9	46	FRB10
3	23	C	7.7	9111	9	46	PLZ10
3	23	A	0.5	-	-	46	PLZ10
3	23	C	0.4	-	-	-	-
3	23	L	0.4	-	-	-	-
3	23	P1	6.6	-	-	-	-
3	23	P2	1.9	-	-	-	-
3	23	P3	1.1	-	-	-	-
3	23	P4	1.3	-	-	-	-
3	24		17.87	9111	9	-	-
3	25	A	8.57	9111	9	48	PLZ10
3	25	B	4.13	9112	9	48	PLZ10
3	25	B	4.13	9112	A	R1	PLA10

AGENȚIA PENTRU PROTECȚIA MEDIULUI CONSTANȚA

Adresa: Strada Unirii, nr.23, Constanța, jud. Constanța, Cod 900532
 E-mail: office@apmct.anpm.ro; Tel/Fax(tasta9): 0241.546.596; 0241.546.696; 0241.543.717



U.P.	U.a.		Suprafata – ha-	Tip pădure	Caracter actual	Lucrări propuse	Compoziția țel
3	25	N	4.17	0	-	-	-
3	26	N	16.49	0	-	-	-
4	1	A	5.5	9112	A	TC	PLZ10
4	1	B	5.0	9514	A	TC	SA10
4	1	C	0.6	9514	A	46	SA10
4	1	D	1.8	9514		52	SA10
4	2	A	1.8	603	B	TC	SC10
4	2	B	5.8	503	B	46	VIT6SL 2DT 2
4	3	A	2.4	603	B	TC	SC10
4	3	B	1.6	503	-	55	SL10
4	3	N	2.0	-	-	-	-
4	4	A	8.4	503		55	SL10
4	4	B	0.8	603	B	TC	SC10
4	4	C	1.3	603	B	TC	SC10
4	4	N	2.4	-	-	-	-
4	5		7.7	503	-	55	SL10
4	6		3.7	503	-	55	SL10
4	7	A	4.7	503	-	55	SL10
4	7	B	1.6	603	B	TC	SC10
4	7	C	0.5	603	B	TC	SC10
4	8	A	6.9	603	B	TC	SC10
4	8	B	4.1	503	-	55	SL10
4	9	A	12.8	603	B	TC	SC10
4	9	B	5.9	503	-	55	SL10
4	10	A	6.6	603	B	TC	SC10
4	10	B	3.1	503	-	55	SL10
4	11	A	7.8	603	B	TC	SC10
4	11	B	2.2	503	-	55	SL10
4	12	A	4.6	603	B	TC	SC10
4	12	B	19.3	503	B	46	SL10
4	12	C	2.2	503		55	SL10
4	13	A	4.6	603	B	TC	SC10
4	13	B	10.9	503	A	46	SL8DT 2
4	14	N	11.6	-	-	-	-
4	15	A	16.8	503	A	46	SL7VIT2GL 1
4	15	B	2.3	603	B	TC	SC10
4	15	N	16.3	-	-	-	-
4	17	A	10.4	503	A	46	SL5PR 3DT 2
4	17	N	0.6	-	-	-	-
4	18	N	0.2	-	-	-	-
4	19	A	11.2	703	B	46	PIN6SL 3DT 1
4	19	B	14.6	703	B	46	PIN7DT 3
4	19	C	1.5	503	A	46	SL7PR 3
4	19	M	0.1	-	-	-	-
4	19	N1	0.4	-	-	-	-
4	19	N2	1.1	-	-	-	-
4	19	N3	1.8	-	-	-	-
4	20	A	1.6	602	B	TC	SC8VIT2
4	20	B	0.9	602	B	46	SL10
4	20	C	1.3	602	B	TC	SC8VIT2
4	20	N1	2.1	-	-	-	-
4	20	N2	2	-	-	-	-
4	20	R	1	-	-	-	-
4	21	A	3.7	603	B	TC	SC9DT 1
4	21	N	2.1	-	-	-	-
4	22	A	23.2	603	B	TC	SC8DT 2



AGENȚIA PENTRU PROTECȚIA MEDIULUI CONSTANȚA

Adresa: Strada Unirii, nr.23, Constanța, jud. Constanța, Cod 900532

E-mail: office@apmct.anpm.ro; Tel/Fax(tasta9): 0241.546.596; 0241.546.696; 0241.543.717

U.P.	U.a.		Suprafata – ha-	Tip pădure	Caracter actual	Lucrări propuse	Compoziția tel
4	22	B	11.8	503	B	46	VIT3SL 3MJ 2GL 1SC 1
4	22	N	3.5	-	-	-	-
4	23	A	4.9	603	B	-	SC6DT 4
4	23	B	5.8	603	B	-	SC7DT 3
4	23	C	23.5	603	B	-	SC7DT 3
4	23	D	2.3	503	B	46	SL7VIT2PIN1
4	23	N1	1.4	-	-	-	-
4	23	N2	12.9	-	-	-	-
4	23	N3	5	-	-	-	-
4	23	N4	0.9	-	-	-	-
4	24		6.2	603	B	TC	SC8DT 2
4	25		8	503	-	55	SL10
4	26	A	1.4	603	B	46	DR7SC 3
4	26	B	0.6	603	B	46	SC10
4	27		6.5	603	B	46	SC9DT 1
4	28		15.7	703	B	46	DR9DT 1
4	29		15	703	B	46	DR8DT 2
4	30		5.7	703	B	46	DR8DT 2
4	31		7.2	703	B	46	DR8DT 2
4	32		5.4	703	B	46	DR8DT 2
4	33	A	6.8	603	B	TC	GL6SC 2DT 2
4	33	B	0.9	603	B	TC	SC8GL 2
4	33	C	1.6	603	B	TC	SC8GL 2
4	33	D	0.4	603	B	TC	GL6SC 2DT 2
4	33	E	0.3	603	B	TC	SC8GL 2
4	33	R1	0.5	-	-	-	-
4	33	R2	0.3	-	-	-	-
4	34	A	9.5	603	B	TC	SC5VIT3SL 1PIN1
4	34	N	0.1	-	-	-	-
4	34	R	0.3	-	-	-	-
4	35	A	2.6	603	B	TC	SC10
4	35	B	0.3	603	B	57	SC8GL 2
4	35	C	1.5	603	B	TC	SC10
4	35	D	2	803	B	46	DD10
4	35	E	44.6	603	B	TC	SC9DT 1
4	35	F	0.5	703	B	46	PIN5SL 5
4	35	G	0.8	603	B	46	GL10
4	35	H	1.7	603	B	46	GL6SC 4
4	35	R	0.9	-	-	-	-
4	36	A	12.4	603	B	TC	SC10
4	36	B	1.6	503	B	46	SL7PIN2MJ 1
4	36	C	15.9	603	B	TC	SC10
4	36	D	6.4	603	B	TC	SC10
4	36	R1	1.3	-	-	-	-
4	36	R2	1	-	-	-	-
4	37	A	9.7	603	B	TC	SC9SL 1
4	37	B	0.8	603	B	46	SC5VIT3DT 2
4	38	A	2.8	603	B	TC	SC10
4	38	B	4.9	603	B	TC	SC5GL 4DT 1
4	39		5.8	603	B	TC	SC8GL 1DT 1
4	40		8.4	603	B	TC	SC8GL 1DT 1
4	41	A	15.6	603	B	TC	SC6SL 2DT 2
4	41	B	2.3	503	B	46	SL6GL 4
4	42	A	19.6	603	B	TC	SC7GL 2DT 1
4	42	B	3	603	B	TC	SL10
4	43	A	4.3	803	B	46	OT4VIT4DT 2



AGENȚIA PENTRU PROTECȚIA MEDIULUI CONSTANȚA

Adresa: Strada Unirii, nr.23, Constanța, jud. Constanța, Cod 900532

E-mail: office@apmct.anpm.ro; Tel/Fax(tasta9): 0241.546.596; 0241.546.696; 0241.543.717

U.P.	U.a.		Suprafata – ha-	Tip pădure	Caracter actual	Lucrări propuse	Compoziția tel
4	43	B	5	603	B	TC	SC10
4	43	C	12.7	603	B	TC	SC6SL 2VIT2
4	44	A	4.3	803	B	46	OT4VIT3SC 2PIN1
4	44	B	13.5	603	B	TC	SC8SL 1VIT1
4	44	C	1.6	803	B	46	VIT7PR 1DD 1DT 1
4	45	A	3.7	703	B	46	PIN7SL 2DT 1
4	45	B	12.6	603	B	TC	SC8GL 1DT 1
4	45	N1	0.6	-	-	-	-
4	45	N2	2	-	-	-	-
4	46	A	23	603	B	TC	SC8GL 1DT 1
4	46	B	15	803	B	46	GL4VIT4PIN1DT 1
4	47	A	12.2	603	B	TC	GL4SC 4DT 2
4	47	B	2.5	603	B	46	GL5SC 3DT 2
4	47	C	8.2	603	B	TC	SC7GL 2DT 1
4	47	D	1.1	503		55	SL10
4	47	E	5.8	603	B	TC	SC9GL 1
4	48	A	7.4	603	B	TC	SC4SL 4VIT2
4	48	B	2.1	603	B	TC	SC10
4	49	A	8.6	603	B	46	SC5SL 3DT 2
4	49	B	8.9	803	B	46	VIT3PIN2MJ 2SL 1SC 1DT 1
4	49	C	1.7	803	B	46	MJ4VIT2PIN2SL 1TU 1
4	50	A	4.9	503	B	46	SL3VIT3PIN2SC 1MJ 1
4	50	B	18.7	603	B	TC	SC8GL 1SL 1
4	51		14.2	603	B	TC	SC7SL 2GL 1
4	52		8.9	603	B	TC	SC8GL 1SL 1
4	53	A	26.9	503	B	46	MJ6SL 3DT 1
4	53	B	6.4	703	B	46	PIN10
4	53	N	2.9	-	-	-	-
4	54	A	21.2	703	B	46	PIN8MJ 2
4	54	N	0.5	-	-	-	-
4	55	A	16.5	703	B	46	PIN8DT 2
4	55	N	0.9	-	-	-	-
4	56	A	9.7	703	B	46	PIN8DT 2
4	56	B	1.4	703	B	46	ULC8DT 2
4	56	N	1	-	-	-	-
4	57	A	29	703	B	46	PIN8DT 2
4	57	N1	2.2	-	-	-	-
4	57	N2	0.5	-	-	-	-
4	57	N3	1	-	-	-	-
4	58	A	4.9	703	B	46	PIN10
4	58	B	21	703	B	46	PIN8DT 2
4	58	N1	2.7	-	-	-	-
4	58	N2	1.5	-	-	-	-
4	59	A	23.5	703	B	46	PIN8DT 2
4	59	N	2.2	-	-	-	-
4	60	A	21.2	703	B	46	PIN9MJ 1
4	60	N1	2.1	-	-	-	-
4	60	N2	3.6	-	-	-	-
4	60	N3	3.7	-	-	-	-
4	61	A	17.9	703	B	46	PIN9MJ 1
4	61	B	3.5	703	B	46	PIN9MJ 1
4	61	N1	15.8	-	-	-	-
4	61	N2	0.6	-	-	-	-
4	61	N3	3	-	-	-	-
4	62		5.9	703	B	46	PIN9DT 1
4	63	A	24.1	703	B	46	PIN9DT 1



AGENȚIA PENTRU PROTECȚIA MEDIULUI CONSTANȚA

Adresa: Strada Unirii, nr.23, Constanța, jud. Constanța, Cod 900532

E-mail: office@apmct.anpm.ro; Tel/Fax(tasta9): 0241.546.596; 0241.546.696; 0241.543.717

U.P.	U.a.		Suprafata – ha-	Tip pădure	Caracter actual	Lucrări propuse	Compoziția tel
4	63	N	0.6	-	-	-	-
4	64	A	19.1	703	B	46	PIN8MJ 2
4	64	B	11.1	703	B	46	PIN8MJ 2 -
4	64	N1	9.3	-	-	-	-
4	64	N2	0.6	-	-	-	-
4	64	N3	2.5	-	-	-	-
4	65	A	32.7	703	B	46	PIN8MJ 2
4	65	N1	2.2	-	-	-	-
4	65	N2	1.9	-	-	-	-
4	65	N3	1.6	-	-	-	-
4	66	A	3.5	703	B	46	SL4PIN4DT 2
4	66	B	4	703	B	46	SL5PIN5
4	67	A	8.4	603	B	TC	SC9DT 1
4	67	A	1.8	-	-	-	-
4	68	A	3.3	703	B	46	PIN9MJ 1
4	68	B	10.6	603	B	TC	SC10
4	68	N	13.3	-	-	-	-
4	69	A	0.7	703	B	46	SL5MJ 5
4	69	N	0.5	-	-	-	-
4	70		1.9	603	B	TC	SC9DT 1
4	71	A	6	703	B	46	PIN8MJ 2
4	71	N	0.8	-	-	-	-
4	72		4.9	703	B	46	PIN9MJ 1
4	73	A	9.7	703	B	46	PIN10
4	73	N	10.3	-	-	-	--
4	74	A	9.3	703	B	46	PIN9DT 1
4	74	B	2.6	703	B	46	SL7PIN3
4	74	N1	1.2	-	-	-	-
4	74	N2	5	-	-	-	-
4	75	A	10.6	703	B	46	PIN9DT 1
4	75	N	6	-	-	-	-
4	76	A	9.7	603	B	TC	SC7GL 1OT 2
4	76	B	1.1	603	B	46	VIT10
4	77		3.1	603	B	TC	SC7VIT2GL 1
4	78	A	1.3	603	B	TC	SC8GL 2
4	78	B	7.7	703	B	46	PIN9DT 1
4	78	N	6	-	-	-	-
4	79		6.9	603	B	TC	SC7VIT2GL 1
4	80		0.8	803	B	46	MJ10
4	81		5.4	703	B	46	PIN9MJ 1
4	82	A	7.1	603	B	46	SC8DT 2
4	82	B	3.6	603	B	TC	SC8GL 2
4	83	A	20	703	B	46	PIN7DT 3
4	83	N	0.8	-	-	-	-
4	84	-	6.3	703	B	46	PIN8DT 2
4	85	A	0.8	703	B	46	PIN9DT 1
4	85	B	8.1	703	B	46	PIN8DT 2
4	85	C	1	703	A	46	DD10
4	85	R	1.7	-	-	-	-
4	86	A	14.4	703	B	46	PIN7DR 1DT 2
4	86	B	1.8	703	B	46	PIN8DT 2
4	86	N1	1.9	-	-	-	-
4	86	N2	0.7	-	-	-	-
4	86	R	0.9	-	-	-	-
4	87	A	4.3	703	B	46	PIN8DR 1DT 1
4	87	B	0.8	703	B	46	PIN8DR 2



AGENȚIA PENTRU PROTECȚIA MEDIULUI CONSTANȚA

Adresa: Strada Unirii, nr.23, Constanța, jud. Constanța, Cod 900532

E-mail: office@apmct.anpm.ro; Tel/Fax(tasta9): 0241.546.596; 0241.546.696; 0241.543.717

U.P.	U.a.		Suprafata – ha-	Tip pădure	Caracter actual	Lucrări propuse	Compoziția țel
4	87	N	0.9	-	-	-	-
4	87	R	0.5	-	-	-	-
4	89	A	0.3	9514	-	52	SA10
4	89	B	15	603	B	TC	SC6GL 2DT 2
4	89	C	0.6	9112	A	TC	PLZ10
4	89	D	1.5	602	B	TC	SC10
4	90	C	0.1	-	-	-	-
4	91	A	34	603	B	TC	SA10
4	91	B	7.2	603	B	TC	SC5SL 5
4	91	C	0.4	603	B	TC	SC10
4	91	N	0.5	-	-	-	-
4	92	A	6.1	603	B	TC	SC10
4	92	B	7.1	703	B	46	PIN8DT 2
4	92	C	13.8	703	B	46	PIN8DT 2
4	92	D	4.9	603	B	TC	SC10
4	92	E	1.0	603	B	TC	SC10
4	92	F	37.8	603	B	46	SC10
4	92	N	0.8	-	-	-	-
4	93	A	9.9	602	A	48	SC8DT 2
4	93	B	2.1	703	A	46	DR9DT 1
4	93	C	0.9	703	A	46	DR9OT 1
4	93	D	7.2	703	A	46	DR9DT 1
4	93	E	1.8	703	A	46	DR9DT 1
4	93	N1	0.7	-	-	-	-
4	93	N2	0.5	-	-	-	-
4	93	N3	13.5	-	-	-	-
4	94	A	26.4	602	A	48	SC8DT 2
4	94	B	1.7	703	A	46	DR9DT 1
4	94	C	1.1	703	A	46	DR9DT 1
4	95	A	13.9	703	A	57	DR9DT 1
4	95	N1	24.7	-	-	-	-
4	95	N2	3.6	-	-	-	-
4	96	A	16	602	A	47	SC9DT 1
4	96	B	14.7	603	B	46	SC10
4	96	C	11.7	603	B	TC	SC10
4	96	D	19.2	703	A	57	DR7DT 3
4	96	E	4.3	603	B	46	SC10
4	96	N1	1.1	-	-	-	-
4	96	N2	2.7	-	-	-	-
4	97	A	4.3	603	B	TC	SC4GL 4DT 2
4	97	B	2.1	803	B	46	VIT4SL 3SC 3
4	97	C	4.2	603	B	TC	SC4GL 3DT 3
4	97	N1	12.7	-	-	-	-
4	97	N2	15.6	-	-	-	-
4	98	C	0.3	-	-	-	-
4	99	C	0.5	-	-	-	-
4	100	-	26.3	602	A	57	SL4VIT2ULV2MJ 1SC 1
4	101	-	16.3	602	B	57	GL8SL 2
4	102	-	24.6	602	A	47	SC10
4	103	A	3.9	602	A	46	GL10
4	103	B	23.6	602	A	47	SC10
4	104	A	17.8	602	A	47	SC10
4	104	B	2.2	602	A	56	VIT9STB1
4	104	C	1.0	602	A	57	GL10
4	104	N	1.7	-	-	-	-
4	105		22.4	602	A	47	SC10



AGENȚIA PENTRU PROTECȚIA MEDIULUI CONSTANȚA

Adresa: Strada Unirii, nr.23, Constanța, jud. Constanța, Cod 900532

E-mail: office@apmct.anpm.ro; Tel/Fax(tasta9): 0241.546.596; 0241.546.696; 0241.543.717

U.P.	U.a.		Suprafata – ha-	Tip pădure	Caracter actual	Lucrări propuse	Compoziția țel
4	106	A	21.5	602	A	47	SC10
4	106	B	3.0	602	A	47	SC10
4	106	R	0.8	-	-	-	-
4	107	-	17.7	602	A	47	SC10
4	108	A	11.9	602	A	47	SC10
4	108	B	6.2	602	A	46	SC5VIT3DT 2
4	108	R	1.5	-	-	-	-
4	109	A	6.1	602	A	47	SC10
4	109	B	0.4	602	A	46	SC5VIT3DT 2
4	109	C	17.3	602	A	47	SC10
4	109	R	1.3	-	-	-	-
4	110	A	13.6	602	A	47	SC10
4	110	B	4.6	602	A	56	SC5VIT3DT 2
4	111	-	15.9	503	B	46	SL5MJ 3ULV2
4	112	-	15.2	503	B	46	SL5MJ 3ULV2
4	113	-	23.9	602	A	46	GL10
4	114	-	18.6	602	A	46	GL9SL 1
4	115	A	2.8	603	-	55	GL8DT 2
4	115	B	2.6	503	-	55	SL10
4	115	N1	1.3	-	-	-	-
4	115	N2	0.8	-	-	-	-
4	116	A	4.6	603	-	55	GL8DT 2
4	116	B	4.0	603	-	55	GL8DT 2
4	116	C	1.8	503	-	55	SL10
4	116	N1	1.8	-	-	-	-
4	116	N2	4.4	-	-	-	-
4	117	A	9.4	603	-	55	GL8DT 2
4	117	B	1.6	503	-	55	SL10
4	117	C	3.3	503	-	55	SL10
4	117	D	0.9	503	-	55	SL10
4	117	E	1.6	503	-	55	SL10
4	117	N1	1.4	-	-	-	-
4	117	N2	1.9	-	-	-	-
4	118	A	12.4	602	A	57	GL10
4	118	B	7.6	9112	A	46	PLA10
4	119	A	14.9	602	A	56	GL8SC 2
4	119	B	2.0	602	A	56	GL8SC 2
4	119	R	1.2	-	-	-	-
4	120	-	18.9	602	A	57	GL3SL 2VIT2FR 3
4	121	-	0.6	602	-	55	-
4	122	-	6.0	602	A	46	GL10
4	123	-	15.3	602	A	46	GL10
4	124	A	2.5	503	B	57	SL10
4	124	B	1.6	503	B	57	SL5VIT5
4	125	-	3.5	503	B	57	SL5VIT5
4	126	A	25.1	602	A	56	GL8DT 2
4	126	B	3.9	602	A	57	GL6DT 4
4	127	-	13.2	602	A	56	GL8DT 2
4	128	-	21.8	602	A	57	GL8DT 2
4	129	-	20.7	602	A	56	GL8SL 2
4	130	-	22.1	602	A	57	GL8SL 2
4	131	-	23.7	602	A	57	GL8SL 2
4	132	N	45.2	-	-	-	-
4	133	N	2.9	-	-	-	-
4	134	N	1.3	-	-	-	-
4	135	-	4.9	602	A	57	GL9VIT1

AGENȚIA PENTRU PROTECȚIA MEDIULUI CONSTANȚA

Adresa: Strada Unirii, nr.23, Constanța, jud. Constanța, Cod 900532

E-mail: office@apmct.anpm.ro; Tel/Fax(tasta9): 0241.546.596; 0241.546.696; 0241.543.717



U.P.	U.a.		Suprafata – ha-	Tip pădure	Caracter actual	Lucrări propuse	Compoziția tel
4	136	A	4.9	602	A	57	GL8SL 2
4	136	B	6.2	602	A	57	GL8VIT2
4	137	-	9.1	602	A	57	GL9VIT1
4	138	-	2.6	503	B	57	SL10
4	139	-	5.5	503	B	57	SL10
4	140	-	5.3	503	B	57	SL10
4	141	-	3.1	602	-	55	SC10
4	142	A	5.9	602	-	55	GL8DT 2
4	142	B	1.5	602	-	55	GL8DT 2
4	142	C	4.6	602	-	55	GL8DT 2
4	143	A	16.4	503	B	57	SL10
4	143	B	1.2	503	B	57	SL10
4	143	C	3.6	503	-	55	SL10
4	144	-	3.1	503	B	57	SL10
4	145	-	0.9	602	-	55	GL8DT 2
4	146	-	1.2	503	-	55	SL10
4	147	A	5.8	503	B	57	SL10
4	147	B	10.6	602	A	57	GL8VIT2
4	147	C	3.1	602	-	55	GL8DT 2
4	147	D	4.7	602	A	57	GL8VIT2
4	147	N1	0.3	-	-	-	-
4	147	N2	3.4	-	-	-	-
4	148	A	1.4	602	A	57	GL8VIT2
4	148	B	1.7	503	-	55	SL10
4	148	C	8.6	602	A	57	GL8VIT2
4	148	D	2.3	603	B	57	GL8VIT2
4	148	E	3.3	602	-	55	GL8DT 2
4	148	N1	0.7	-	-	-	-
4	148	N2	0.5	-	-	-	-
4	149	A	0.9	603	-	55	GL8DT 2
4	149	B	0.9	503	B	57	SL10
4	149	C	3.9	602	-	55	GL8DT 2
4	149	N	0.6	-	-	-	-
4	150	A	4.0	503	B	57	SL10
4	150	B	4.6	603	B	57	GL8VIT2
4	150	N1	3.7	-	-	-	-
4	150	N2	3.3	-	-	-	-
4	151	A	6.1	503	B	57	SL10
4	151	B	15.8	603	B	57	GL8VIT2
4	151	N1	4.4	-	-	-	-
4	151	N2	2.3	-	-	-	-
4	152	A	10.8	603	B	57	GL8VIT2
4	152	B	4.9	503	B	57	SL10
4	152	N	5.8	-	-	-	-
5	1	A	4.7	803	B	46	MJ8STB2
5	1	B	10.6	803	B	46	STP5CR 4MJ 1
5	1	N	1.8	-	-	-	-
5	2	A	14.8	803	B	46	STP4CR 5MJ 1
5	2	N1	5.0	-	-	-	-
5	2	N2	1.7	-	-	-	-
5	3	A	3.8	703	B	46	PIN10
5	3	B	2.7	603	B	TC	SC8GL 2
5	3	C	4.9	703	B	46	PIN7VIT3
5	3	D	3.2	803	B	46	PR6MJ 4
5	3	E	1.9	703	B	46	PIN7MJ 3
5	3	F	36.8	703	B	46	PIN7VIT3



AGENȚIA PENTRU PROTECȚIA MEDIULUI CONSTANȚA

Adresa: Strada Unirii, nr.23, Constanța, jud. Constanța, Cod 900532

E-mail: office@apmct.anpm.ro; Tel/Fax(tasta9): 0241.546.596; 0241.546.696; 0241.543.717

U.P.	U.a.		Suprafata – ha-	Tip pădure	Caracter actual	Lucrări propuse	Compoziția tel
5	3	G	7.1	703	B	46	PIN10
5	3	H	24.8	703	B	46	PIN6MJ 2VIT2
5	3	I	8.3	703	B	46	PIN9SC 1
5	3	N1	1.7	-	-	-	-
5	3	N2	19.1	-	-	-	-
5	3	N3	2.2	-	-	-	-
5	4	A	30.2	703	B	46	PIN5VIT5
5	4	B	21.6	703	B	46	PIN6VIT4
5	4	C	10.8	603	B	46	PIN3VIT2SC 4SL 1
5	4	N	18.2	-	-	-	-
5	5		30.9	703	B	46	PIN8SC 2
5	6	A	44.3	603	B	TC	SC7PIN3
5	6	B	2.8	603	B	TC	SC9GL 1
5	6	C	3.5	603	-	53	SC10
5	7	A	35.0	703	B	46	PIN8SC 2
5	7	B	13.0	603	B	TC	SC7GL 3
5	7	C	2.6	503	B	46	GL5VIT4SL 1
5	7	N	16.5	-	-	-	-
5	8		25.5	703	B	46	PIN7SC 3
5	9	A	3.6	603	B	46	GL8SC 2
5	9	B	0.7	603	B	TC	SC10
5	9	C	9.9	603	B	TC	SC4PIN4GL 2
5	9	D	8.7	603	-	53	SC10
5	9	E	2.9	603	B	TC	SC7GL 1VIT1DT 1
5	9	N	13.1	-	-	-	-
5	10	A	37.5	703	B	-	PIN8SC 2
5	10	B	1.0	603	B	-	SC8DT 2
5	11	A	38.2	603	B	-	SC9PIN1
5	11	N	7.5	-	-	-	-
5	12	A	9.6	703	B	-	PIN8SC 2
5	12	B	12.6	703	B	-	PIN10
5	13	A	0.7	503	B	-	DT10
5	13	N	32.8	-	-	-	-
5	14	A	1.8	603	B	-	SC10
5	14	B	9.5	503	B	-	CR8DT 2
5	14	N	17.6	-	-	-	-
5	15	N	77.5	-	-	-	-
5	16		14.2	603	B	-	SC10
5	17	A	31.3	803	B	46	SL1VIT7PR 2
5	17	N	1.2	-	-	-	-
5	18	N	43.7	-	-	-	-
5	19	N	83.6	-	-	-	-
5	20	A	4.1	603	B	TC	SC10
5	20	N1	51.3	-	-	-	-
5	20	N2	3.3	-	-	-	-
5	20	N3	68.4	-	-	-	-
5	21	A	8.4	903	B	46	CR9STB1
5	21	B	10.8	903	B	46	CR8STB2
5	21	A	0.9	-	-	-	-
5	21	N1	57.2	-	-	-	-
5	21	N2	66.6	-	-	-	-
5	22	A	56.6	803	B	46	STB5CR 4MJ 1
5	22	B	2.2	603	B	TC	SC10
5	22	C	0.2	803	B	46	VIT7SL 3
5	22	D	0.7	603	B	TC	SC7VIT3
5	23	A	3.7	603	B	TC	SC9VIT1

AGENȚIA PENTRU PROTECȚIA MEDIULUI CONSTANȚA

Adresa: Strada Unirii, nr.23, Constanța, jud. Constanța, Cod 900532

E-mail: office@apmct.anpm.ro; Tel/Fax(tasta9): 0241.546.596; 0241.546.696; 0241.543.717



U.P.	U.a.		Suprafata – ha-	Tip pădure	Caracter actual	Lucrări propuse	Compoziția tel
5	23	B	8.0	903	B	46	CR8DT 2
5	23	C	0.8	603	B	TC	SC8GL 2
5	23	D	1.4	803	B	46	VIT8SL 1DT 1
5	23	E	1.1	803	B	46	CR6STB4
5	23	F	2.2	803	B	46	VIT3SL 4DT 3
5	23	G	41.4	803	B	46	STB5CR 5
5	23	N1	2.1	-	-	-	-
5	23	N2	7.8	-	-	-	-
5	23	N3	19.0	-	-	-	-
5	24	A	10.7	603	B	-	SC8VIT1STB1
5	24	B	2.0	803	B	-	STB10
5	24	C	0.9	603	B	-	SC8DT 2
5	24	D	2.5	603	B	-	SC7VIT3
5	24	E	0.8	803	B	-	STB10
5	24	F	1.1	603	B	-	SC8DT 2
5	24	A	0.3	-	-	-	-
5	24	N	17.6	-	-	-	-
5	25	N	6.9	-	-	-	-
5	26	A	43.4	803	B	46	CR6STB4
5	26	B	27.4	603	B	TC	SC9DT 1
5	26	N1	30.2	-	-	-	-
5	26	N2	3.9	-	-	-	-
5	26	V	0.3	-	-	-	-
5	27	N	4.5	-	-	-	-
5	28	N	3.5	-	-	-	-
5	29	N	3.8	-	-	-	-
5	30	A	1.5	603	B	46	SC10
5	30	B	69.8	903	B	46	CR7STB2DT 1
5	30	C	2.6	603	B	TC	SC10
5	30	D	4.4	603	B	TC	SC8GL 2
5	30	E	1.6	603	B	TC	SC8GL 2
5	30	F	5.4	603	B	TC	SC8VIT2
5	30	G	8.8	603	B	TC	SC10
5	30	A	1.1	-	-	-	-
5	30	N	51.2	-	-	-	-
5	30	V	0.8	-	-	-	-
5	31	N	9.0	-	-	-	-
5	32	N	3.4	-	-	-	-
5	33	N	1.8	-	-	-	-
5	34	A	27	703	B	46	SC2GL 2SL 3PIN3
5	34	B	0.8	703	B	46	PIN10
5	34	C	0.6	503	B	46	SL9VIT1
5	34	D	3.5	703	B	46	PIN10
5	34	E	1.4	703	B	46	VIT10
5	34	F	0.6	703	B	46	PIN10
5	34	G	2.8	703	B	46	PIN9VIT1
5	34	H	12.1	603	B	TC	SC7VIT2SL 1
5	34	I	6.5	603	B	TC	SC7GL 1DT 2
5	34	J	7.0	703	B	46	MJ6PIN4
5	34	K	1.9	903	B	46	CR10
5	34	L	5.8	603	B	46	GL6SL 4
5	34	N1	67.0	-	-	-	-
5	34	N2	4.5	-	-	-	-
5	35	A	41.1	703	B	46	PIN0
5	35	B	2.6	603	B	TC	SC10
5	35	N	3.8	-	-	-	-

AGENȚIA PENTRU PROTECȚIA MEDIULUI CONSTANȚA

Adresa: Strada Unirii, nr.23, Constanța, jud. Constanța, Cod 900532

E-mail: office@apmct.anpm.ro; Tel/Fax(tasta9): 0241.546.596; 0241.546.696; 0241.543.717



U.P.	U.a.		Suprafata – ha-	Tip pădure	Caracter actual	Lucrări propuse	Compoziția tel
5	36	A	35.9	703	B	46	PIN7MJ 1DT 1SC 1
5	36	B	8.9	603	B	TC	SC10
5	36	C	3.3	603	B	TC	SC7SL 2DT 1
5	37	A	12.9	603	B	-	SC10
5	37	B	5.8	803	B	-	CR10
5	37	N	67.6	-	-	-	-
5	38	A	10.9	903	B	-	CR10
5	38	B	15.5	603	B	-	SL8VIT2
5	38	M1	1.2	-	-	-	-
5	38	M2	4.1	-	-	-	-
5	38	N	60.1	-	-	-	-
5	39	A	46.0	903	B	-	CR8STB2
5	39	B	3.0	603	B	-	SC3VIT2SL 5
5	39	A	1.5	-	-	-	-
5	39	N1	6.7	-	-	-	-
5	39	N2	16.4	-	-	-	-
5	39	N3	0.7	-	-	-	-
5	39	N4	5.3	-	-	-	-
5	40	N	19.2	-	-	-	-
5	41	N	34.2	-	-	-	-
5	42	N	49.8	-	-	-	-
5	43	N	9.8	-	-	-	-
5	44	N	2.9	-	-	-	-
5	45	N	6.5	-	-	-	-
5	46	A	8.0	703	B	46	PIN6MJ 3SL 1
5	46	V1	1.9	-	-	-	-
5	46	V2	0.4	-	-	-	-
5	47	A	12.6	803	B	46	FR10
5	47	B	14.2	703	B	46	PIN8SL 1DT
5	47	C	3.7	803	B	46	MJ3PR 7
5	47	N	1.6	-	-	-	-
5	48	A	1.9	503	B	46	PIN4SL 6
5	48	B	4.4	703	B	46	PIN9FR 1
5	48	C	0.8	503	B	46	SL10
5	48	D	0.9	503	B	46	SL10
5	48	E	16.1	703	B	46	PIN8FR 2
5	48	F	6.4	703	B	46	PIN7MJ 3
5	48	A	1.1	-	-	-	-
5	48	N1	4.6	-	-	-	-
5	48	N2	2.9	-	-	-	-
5	48	V	2.2	-	-	-	-
5	49	A	0.1	-	-	-	-
5	49	C	0.1	-	-	-	-
5	50	N	3.7	-	-	-	-
5	51	N	20.1	-	-	-	-
5	73	A	1.5	603	B	46	SC10
5	73	B	3.8	603	B	46	SC10
5	73	C	23.3	703	B	46	PIN8SL 2
5	73	D	26.8	503	B	46	VIT8DT 2
5	74	-	4.5	503	B	46	DT5SL 5
5	75	A	28.7	503	B	46	SL10
5	75	M1	0.4	-	-	-	-
5	75	M2	0.1	-	-	-	-
5	77	N	36.6	-	-	-	-
5	78	N	6.3	-	-	-	-
5	79	N	1.8	-	-	-	-

AGENȚIA PENTRU PROTECȚIA MEDIULUI CONSTANȚA

Adresa: Strada Unirii, nr.23, Constanța, jud. Constanța, Cod 900532

E-mail: office@apmct.anpm.ro; Tel/Fax(tasta9): 0241.546.596; 0241.546.696; 0241.543.717



U.P.	U.a.	Suprafata – ha-	Tip pădure	Caracter actual	Lucrări propuse	Compoziția tel	
5	80	-	14.1	703	B	46	PIN5MJ 4SC 1
5	81	-	10.3	703	B	46	PIN5MJ 4SC 1
5	82	-	1.6	603	B	TC	SC10
5	83	A	1.0	703	B	46	PIN6MJ 4
5	83	B	1.0	603	B	TC	SC10
5	84	-	1.5	503	B	46	SL10
5	85	N	4.4	-	-	-	-
5	86	A	10.5	703	B	46	PIN8MJ 2
5	86	B	3.6	603	B	TC	SC8GL 2
5	86	C	1.8	503	B	46	MJ3SL 5SC 2
5	86	D	1.8	503	B	46	VIT10
5	86	E	6.5	703	B	46	PIN8MJ 2
5	86	F	0.6	603	B	TC	SC10
5	86	G	6.0	603	B	TC	SC10
5	86	H	8.5	703	B	46	PIN5VIT4SC 1
5	86	I	15.7	803	B	46	STB4PR 3VIT2SL 1
5	86	J	1.0	603	B	TC	SC8GL 2
5	86	K	2.0	603	B	TC	SC10
5	86	L	31.3	703	B	46	PIN6VIT2MJ 1SC 1
5	86	M	11.3	803	B	46	MJ6PIN2VIT2
5	86	N	5.1	603	B	46	SC9GL 1
5	86	O	4.1	503	B	46	VIT10
5	86	P	7.4	503	B	46	VIT9SL 1
5	86	R	17.5	603	B	46	SC8GL 2
5	86	S	22.7	503	B	46	VIT9SL 1
5	86	T	3.1	703	B	46	PIN8MJ 2
5	86	U	0.8	603	B	TC	SC10
5	86	V	0.8	703	B	46	PIN5VIT4SC 1
5	86	W	2.5	603	B	46	SC10
5	86	X	1.5	603	B	46	SC10
5	86	N1	10.7	-	-	-	-
5	86	N2	6.7	-	-	-	-
5	86	N3	3.8	-	-	-	-
5	86	N4	7.2	-	-	-	-
5	86	R1	2.1	-	-	-	-
5	86	R2	0.8	-	-	-	-
5	87	A	16.2	603	B	TC	SC8GL 2
5	87	N	5.6	-	-	-	-
5	88	N	4.8	-	-	-	-
5	89	N	14.9	-	-	-	-
5	90	N	2.9	-	-	-	-
5	91	N	4.7	-	-	-	-
5	92	N	2.6	-	-	-	-
5	93	N	17.9	-	-	-	-
5	94	N	2.2	-	-	-	-
5	95	N	21.7	-	-	-	-
5	96	N	1.2	-	-	-	-
5	98	N	4.6	-	-	-	-
5	99	N	8.9	-	-	-	-
5	100	N	21.1	-	-	-	-
5	101	N	2.0	-	-	-	-
5	102	-	45.1	803	B	46	STB5CR 3MJ 2



AGENȚIA PENTRU PROTECȚIA MEDIULUI CONSTANȚA

Adresa: Strada Unirii, nr.23, Constanța, jud. Constanța, Cod 900532

E-mail: office@apmct.anpm.ro; Tel/Fax(tasta9): 0241.546.596; 0241.546.696; 0241.543.717

Coduri:- Caracter actual:

- 1,2,3,4 – arborete natural fundamentale
- 5 – arborete parțial derivate
- 6,7,8 – arborete total derivate
- 9,A, B – arborete artificiale

Cod	Diagnoză
050.3.	Sălcioară din stepa dobrogeană(i).
060.2.	Salcâmet de platou din stepa dobrogeană(m).
060.3.	Salcâmet din stepa dobrogeană(i).
070.3.	Pinete de pin negru din stepa dobrogeană(i).
080.3.	Cvercete xerofile de platouri din stepa dobrogeană(i).
090.3.	Cărpiniță din stepa dobrogeană(i)
911.1.	Zăvoi de plop alb de productivitate superioară(s).
911.2.	Zăvoi de plop alb de productivitate mijlocie (m).
911.4.	Zăvoi de plop alb de productivitate inferioară, pe locuri mijlociu inundabile în Lunca Dunării (i).
921.1.	Zăvoi de plop negru de productivitate superioară(s).
921.2.	Zăvoi de plop negru de productivitate mijlocie, pe locuri mijlociu inundabile în Lunca Dunării (m).
931.2.	Zăvoi amestecat de plop alb și negru de productivitate mijlocie(m).
951.4.	Zăvoi de salcie de productivitate mijlocie pe locuri înalte din Lunca Dunării(m).
951.5.	Zăvoi de salcie de productivitate mijlocie pe locuri joase din Lunca Dunării(m)
951.6.	Zăvoi de salcie pe locuri joase de productivitate inferioară din Lunca Dunării(i)

Lucrări propuse:

Cod	Denumire
40	Degajări, completării,
41	Degajări,
45	Elagaj artificial,
46	Tăieri igienă,
47	Curățiri,
48	Rărituri,
51	Ajutorarea regenerării naturale,
52	Împăduriri (după t. de regenerare),
53	Împăduriri (fără t. de regenerare),
54	Completări,
55	Împăduriri (poieni și goluri.)
56	Îngrijirea culturilor,
57	Îngrijirea culturilor, completări,
59	Îngrijirea semințșului, completări,
CJ	Crâng - Tăiere de jos,
CS	Crâng - Tăiere scaun,
P0	T. igienă (T. progresive, dec. II),
P1	T. Progresive (însămânțare),
P2	T. Progresive (punere în lumină),
P3	T. Progresive (însămânțare, punere în lumină),
P5	T. Progresive (racordare), împădurii,

AGENȚIA PENTRU PROTECȚIA MEDIULUI CONSTANȚA

Adresa: Strada Unirii, nr.23, Constanța, jud. Constanța, Cod 900532

E-mail: office@apmct.anpm.ro; Tel/Fax(tasta9): 0241.546.596; 0241.546.696; 0241.543.717



- P9 T. Progressive (racordare),
R1 T. rase, împăduriri,
TC T. de conservare,
Z5 T. crâng, împăduriri.

CODURILE SPECIILOR DIN COMPOZIȚIA ȚEL

- SC – salcam,
GL – glădiță,
ST – stejar,
GÎ – gărniță,
STB – stejar brumăriu,
STP – stejar pufos,
PIN – pin negru,
PRN – prun,
MJ – mojdrean;
PR – păr,
SL – sălcioară,
AR – arțar tătărâsc,
ARA – arțar american,
VIT – vișin turcesc,
FRA – frasin american,
FR – frasin comun,
FRP – frasin de pensilvania,
FRB – frasin de baltă,
ULC – ulm de câmp,
ULV – velniș,
CAP – castan porcesc,
DD – dud,
DM – diverse moi,
DR – diverse rășinoase,
DT – diverse tari,
NU – nuc comun,
NUA – nuc american,
EX – diverse exotice,
CD - corcoduș
SA – salcie,
PLA – plop alb,
PLN – plop negru,
PLZ – plop euramerican,
PA – paltin de câmp,
CE – cer,
JU – jugastru,
CS – cenuser,
PLT – plop tremurător,
TE – tei,
CR – cărpiniță.



AGENȚIA PENTRU PROTECȚIA MEDIULUI CONSTANȚA

Adresa: Strada Unirii, nr.23, Constanța, jud. Constanța, Cod 900532

E-mail: office@apmct.anpm.ro; Tel/Fax(tasta9): 0241.546.596; 0241.546.696; 0241.543.717

ANEXA 2

Suprafata de paduri pe unitati de productie

U.P.	Anterior -ha-		Actual -ha-		Diferențe -ha-	
	S.U.P.	Suprafață	S.U.P.	Suprafață	plus	minus
I	Y	281,0	Y	301,97	20,97	-
	Z	289,0	Z	315,97	26,97	-
	M	-	M	3,11	3,11	-
	Clasa de regenerare	79,90	Clasa de regenerare	35,62	-	44,28
II	Y	490,4	Y	465,62	-	24,78
	Z	534,5	Z	489,37	-	45,13
	X	126,7	X	193,26	66,56	-
	M	-	M	7,60	7,60	-
	Clasa de regenerare	53,00	Clasa de regenerare	45,25	-	7,75
III	Y	188,9	Y	204,31	15,41	-
	Z	303,9	Z	321,64	17,74	-
	Clasa de regenerare	68,40	Clasa de regenerare	20,21	-	48,19
IV	M	1661,2	M	2062,1	400,9	-
	E	-	E	34,2	34,2	-
	Clasa de regenerare	195,3	Clasa de regenerare	121,7	-	73,6
V	M	1641,5	M	1271,5	-	370,0
	E	252,9	E	237,2	-	15,7
	Clasa de regenerare	13,8	Clasa de regenerare	12,2	-	1,60



AGENȚIA PENTRU PROTECȚIA MEDIULUI CONSTANȚA

Adresa: Strada Unirii, nr.23, Constanța, jud. Constanța, Cod 900532

E-mail: office@apmct.anpm.ro; Tel/Fax(tasta9): 0241.546.596; 0241.546.696; 0241.543.717

ANEXA 3

Zonarea functionala

U.P.	Anul amenajării	Grupa I											Alte terenuri	TOTAL U.P. (ha)
		Tipuri de categorii funcționale												
		T. I		T. II			T. III			T. IV				
		Subgrupe și categorii funcționale												
	5C	5D	2A	2E	3B	5G	3A	3G	5L	1D	1F			
I	2009	-	-	-	-	-	-	-	-	-	92,60	557,30	68,00	717,90
	2014	-	-	-	-	-	3,11	-	-	653,56	-	-	69,11	725,78
II	2009	-	-	-	-	-	-	-	-	212,70	991,90	103,60	1308,20	
	2014	-	-	-	-	-	7,60	-	-	1125,04	68,46	107,88	1308,98	
III	2009	-	-	-	-	-	-	-	83,10	19,30	458,80	50,20	611,40	
	2014	-	-	-	-	-	-	-	62,41	483,75	-	-	72,39	618,55
IV	1999	-	-	-	1681,2	-	-	-	-	-	-	-	134,40	1795,60
	2009	34,20	-	-	2183,8	-	-	-	-	-	-	-	359,4	2577,4
V	1999	-	252,9	17,4	1420,2	217,7	-	-	-	-	-	-	1287,1	3195,3
	2009	237,2	-	271,3	1012,4	-	-	-	-	-	-	-	1354,1	2875,0

Diferența dintre suprafața totală a rezervațiilor naturale incluse în fondul forestier, administrat de Ocolul Silvic Harsova și suprafața ocupată de arborete incluse în categoria funcțională 1.5C, este reprezentată de suprafața terenurilor neproductive, incluse în rezervațiile naturale. Terenurile neproductive nu se pot încadra în categorii funcționale, fiind în general terenuri cu stancării și vegetație forestieră sporadică, reprezentată în special prin arbuști, terenuri pentru care nu sunt prevăzute a se executa lucrări silvice, pe perioada de valabilitate a amenajamentului silvic.

Denumirile categoriilor funcționale prezentate în tabelul anterior sunt următoarele:

1D - Pădurile din Lunca și Delta Dunării (ostroave și maluri fără zonă dig-mal), precum și benzi de pădure constituite dintr-un rând de parcele de-a lungul râurilor neîndiguite, în măsura în care nu reduc secțiunea de scurgere a apelor sub limita necesară (T IV).

1F - Pădurile situate în zona dig-mal lunca Dunării și luncile râurilor interioare, în măsura în care nu reduc secțiunea de scurgere a apelor sub limita necesară (T IV).

2A - Pădurile situate pe terenuri cu eroziune în adâncime, pe terenuri cu înclinare mai mare de 35 grade, iar cele situate pe substraturi de fliș, nisipuri sau pietrișuri cu înclinare mai mare de 30 grade (T.II).

2E - Plantațiile forestiere executate pe terenuri degradate (T.II).

3A - Pădurile de stepă, cele de la limita dintre stepă și silvostepă, cu excepția zăvoaielor și pădurilor de luncă din aceste zone (T.III).

3B - Pădurile situate în vecinătatea Mării Negre și a lacurilor litorale, pe o distanță de 15 km (T.II).

3G - Trupuri de pădure dispersate cu suprafețe sub 100 ha, situate în zona de câmpie (T.III).

5C - Rezervații naturale, ce cuprind suprafețe de terenuri și ape (din fondul forestier), de întinderi variate, destinate conservării unor medii de viață, a genofondului și ecofondului forestier (TI).

5D - Rezervații științifice, ce cuprind suprafețe de terenuri și ape (din fondul forestier), de întinderi variate, destinate conservării unor medii de viață, a genofondului și ecofondului forestier (TI).

5G - Pădurile-parcelele sau părți de parcelă constituite ca unități amenajistice distincte în care sunt amplasate suprafețe experimentale pentru cercetării forestiere de durată, neconstituite în rezervații științifice (TII).

5L - Pădurile incluse în ariile naturale protejate Natura 2000 (T.III).

ANEXA 4

POSSIBILITATEA ADOPTATA SI ANALIZA PLANULUI DE RECOLTARE A PRODUSELOR PRINCIPALE SI SECUNDARE

U.P.	Anul amenajarii	Posibilitate principale		Curățiri		Rărituri		Degajari		Igienă		T. conservare
		ha/an	m ³ /an	ha/an	m ³ /an	ha/an	m ³ /an	ha/an	m ³ /an	ha/an	m ³ /an	
I	2009	28,5	4908	4,2	6	18,0	492	-	-	203,6	144	-
	2014	29,01	5356	4,20	11	23,57	717	-	-	172,37	146	-
II	2009	52,4	8880	5,0	7	49,3	1365	-	-	402,0	273	-
	2014	54,24	10301	8,24	22	46,17	1336	-	-	449,30	339	-
III	2009	18,2	3195	3,3	12	31,2	500	-	-	131,4	87	-
	2014	17,74	3492	4,54	19	21,65	509	-	-	200,67	141	-
IV	1999	-	-	-	-	54,8	150	-	-	1187,3	680	7,1
	2009	-	-	19,6	48	3,6	22	-	-	866,6	541	15,6
V	1999	-	-	8,5	15	0,6	4	0,5	-	1476,1	469	5,2
	2009	-	-	-	-	-	-	-	-	1067,3	627	3,7

AGENȚIA PENTRU PROTECȚIA MEDIULUI CONSTANȚA

Adresa: Strada Unirii, nr.23, Constanța, jud. Constanța, Cod 900532

E-mail: office@apmedc.ro; Tel/Fax(fax): 0241.546.596; 0241.546.696; 0241.543.717